

**ARRETE DU GOUVERNEMENT DE
LA REGION DE BRUXELLES-
CAPITALE ENTAMANT LA
PROCEDURE D'INSCRIPTION SUR
LA LISTE DE SAUVEGARDE COMME
SITE DU BOIS DU BUYSDELLE A
UCCLE.**

Le Gouvernement de la Région de
Bruxelles-Capitale,

Vu l'ordonnance du 4 mars 1993 relative à
la conservation du patrimoine immobilier,
notamment les articles 7 et 8;

Vu l'avis de la Commission Royale des
Monuments et des Sites de la Région de
Bruxelles-Capitale émis le 16 février 1994;

Sur proposition du Ministre de la Région de
Bruxelles-Capitale ayant les Monuments et
les Sites dans ses attributions;

Après en avoir délibéré,

A R R E T E :

Article 1. - Est entamée la procédure
d'inscription sur la liste de sauvegarde
comme site, en raison de son intérêt
scientifique et esthétique, précisé dans la
notice annexée au présent arrêté, du Bois
du Buysdelle, connu au cadastre d'Uccle,
4ème division, section F, 6ème feuille,
parcelles 362d, 365b, 362f et 379a.

**BESLUIT VAN DE BRUSSELSE
HOOFDSTEDELIJKE REGERING
HOUDENDE INSTELLING VAN DE
PROCEDURE TOT INSCHRIJVING OP
DE BEWAARLIJST ALS LANDSCHAP
VAN HET BOS VAN BUYSDELLE TE
UKKEL.**

De Brusselse Hoofdstedelijke regering,

Gelet op de ordonnantie van 4 maart 1993
inzake het behoud van het onroerende
erfgoed, inzonderheid de artikels 7 en 8;

Gelet op het advies van de Koninklijke
Commissie voor Monumenten en
Landschappen van het Brussels
Hoofdstedelijk Gewest uitgebracht op 16
februari 1994;

Op voorstel van de Minister van het
Brussels Hoofdstedelijk Gewest belast met
Monumenten en Landschappen;

Na beraadslaging,

B E S L U I T :

Artikel 1. - Wordt ingesteld de procedure
tot inschrijving op de bewaarlijst als
landschap, omwille van zijn
wetenschappelijke en esthetische waarde,
zoals nader bepaald in de nota bijgevoegd
aan het besluit, van het bos van Buysdelle,
bekend ten kadaster te Ukkel, 4de afdeling,
sectie F, 6de blad, percelen 362d, 365b,
362f en 379a.

La délimitation de l'ensemble est reprise sur le plan annexé au présent arrêté.

Article 2.- Les conditions particulières de conservation sont les suivantes :

a) L'utilisation, l'entreposage ou la fabrication de substances nocives au développement et à la croissance des plantations, de la faune et de la flore ou nuisibles à la qualité des eaux sont prohibées.

b) La pose de panneaux publicitaires est interdite.

c) L'allumage de feux est interdit sous les arbres.

d) Toute installation quelconque, en ce compris les roulottes et caravanes (à l'exception des cabanes de chantiers ou lors de manifestations culturelles temporaires), est prohibée.

e) Le dépôt et le stockage de matériaux, débris, détritus et déchets de toute nature (à l'exception d'une aire de compostage) sont prohibés.

f) Toute nouvelle construction est interdite.

g) L'entretien normal des arbres (enlèvement des branches mortes, cassées, soins aux plaies) est obligatoire.

h) Les véhicules à moteur sont prohibés, à l'exception de ceux nécessaires à l'exploitation du site.

De afbakening van het geheel wordt aangeduid op het plan bijgevoegd aan dit besluit.

Artikel 2.- De bijzondere behoudsvoorwaarden zijn de volgende :

a) Het gebruik, de opslag of de aanmaak van stoffen die schadelijk kunnen zijn voor de ontwikkeling en de groei van de aanplantingen, de fauna en de flora of voor de kwaliteit van het water, zijn verboden.

b) Het plaatsen van reclameborden is verboden.

c) Het aansteken van vuur onder de bomen is verboden.

d) De plaatsing van eender welke installatie, waaronder woonwagens en caravans (met uitzondering van de plaatsing van werkhuisjes of het plaatsen van tijdelijke uitrustingen voor culturele happenings), is verboden.

e) De opslag en bewaring van materialen, het storten van huisafval, vuilnis en afval van eender welke aard (met uitzondering van een composhoop) is verboden.

f) Elke nieuwe constructie is verboden.

g) Het gewoon onderhoud van de bomen (het verwijderen van dode of gebroken takken; het verzorgen van beschadigde plekken) is verplicht.

h) Motorvoertuigen zijn verboden, met uitzondering van deze die noodzakelijk zijn voor het exploitatie van het landschap.

i) L'utilisation des arbres à des fins de support publicitaire ou de ligne électrique est interdite.


i) Het is verboden de bomen te gebruiken om er reclameborden of elektriciteitslijnen aan op te hangen.

Bruxelles, le 16/3/95.

Brussel, 16/3/95.

Le Ministre-Président du Gouvernement de la Région de Bruxelles-Capitale,

De Minister-Voorzitter van de Brusselse Hoofdstedelijke Regering,



Charles PICQUE

Le Ministre du Gouvernement de la Région de Bruxelles-Capitale, chargé du Logement, de l'Environnement, de la Conservation de la Nature, de la Politique de l'Eau et des Monuments et Sites.

De Minister van de Brusselse Hoofdstedelijk Regering, belast met Huisvesting, Leefmilieu, Natuurbehoud, Waterbeleid en Monumenten en Landschappen.



Didier GOSUIN.

REGION DE BRUXELLES-CAPITALE

BRUSSELS HOOFDSTEDELIJK
GEWEST

ARRETE DU GOUVERNEMENT DE LA
REGION DE BRUXELLES-CAPITALE
ENTAMANT LA PROCEDURE
D'INSCRIPTION SUR LA LISTE DE
SAUVEGARDE COMME SITE DU BOIS
DU BUYSDELLE A UCCLE.

BESLUIT VAN DE BRUSSELE
HOOFDSTEDELIJKE REGERING
HOUDENDE INSTELLING VAN DE
PROCEDURE TOT INSCHRIJVING OP
DE BEWAARLIJST ALS LANDSCHAP
VAN HET BOS VAN BUYSDELLE TE
UKKEL.

DESCRIPTION SOMMAIRE ET
JUSTIFICATION DE L'INTERET
SELON L'ARTICLE 2, §1er DE
L'ORDONNANCE DU 4 MARS 1993.

BEKNOPTE BESCHRIJVING EN
MOTIVERING VAN HET BELANG
VOLGENS ARTIKEL 2, 1ste § VAN
DE ORDONNANTIE VAN 4 MAART
1993.

Vu pour être annexé à l'arrêté du
16/3/93

Gezien om bij het besluit van
16/3/93 gevoegd te worden.

Le Ministre-Président du Gouvernement de
la Région de Bruxelles-Capitale,

De Minister-Voorzitter van de Regering
van het Brussels Hoofdstedelijk Gewest,



Charles PICQUE

Le Ministre du Gouvernement de la
Région de Bruxelles-Capitale, chargé du
Logement, de l'Environnement, de la
Conservation de la Nature, de la Politique
de l'Eau et des Monuments et Sites.

De Minister van de Regering van het
Brussels Hoofdstedelijk Gewest,
belast met Huisvesting, Leefmilieu,
Natuurbehoud, Waterbeleid en
Monumenten en Landschappen.



Didier GOSUIN.

PROPOSITION DE CLASSEMENT

Dénomination : Bois du Buysdelle

Localisation : bordé au nord par l'avenue des Hospices; longe à l'ouest les abords de la Ferme Saint-Eloy, touche au sud le Verrewinkelbeek, ruisseau qui délimite les communes de Linkebeek et d'Uccle. Limité pour le reste au sud par les jardins des maisons du village de Verrewinkel. L'ensemble est traversé par l'avenue de Buysdelle.

Commune : Uccle.

Superficie approximative : 4 ha 42 ares

Description sommaire :

Ce bois comprend en sa partie centrale un vallon fort encaissé couvert d'une Hêtraie qui laisse place dans sa partie supérieure à une vaste clairière.

Dans le bas du vallon, près du ruisseau, croissent de beaux Chênes, dont un superbe spécimen de 4.4 m de circonférence.

Il renferme de nombreuses sources. On y trouve des Mélèzes plantés de part et d'autre de l'avenue de Buysdelle.

Intérêt présenté par le bien selon les critères définis à l'article 2, 1° de l'ordonnance du 4 mars 1993 relative à la conservation du patrimoine immobilier :

L'intérêt esthétique est dû au paysage vallonné et au contraste entre les parties densément boisées et la clairière ;

L'intérêt scientifique est dû à la présence d'arbres remarquables et de nombreuses sources.

VOORSTEL TOT BESCHERMING

Naam : Buysdellebos

Plaats : in het noorden begrensd door de Godshuizenlaan; strekt zich in het westen uit langs de grenzen van de Sint-Elooihoeve, raakt in het zuiden aan de Verrewinkelbeek, de beek die de grens tussen de gemeenten Linkebeek en Ukkel vormt. Voor de rest in het zuiden begrensd door de tuinen van de huizen van de Verrewinkelwijk. Het geheel wordt door de Buysdellelaan doorkruist.

Gemeente : Ukkel.

Oppervlakte bij benadering : 4 ha 42 a

Beknopte beschrijving :

In het middelste gedeelte ligt er een diep verzonken vallei dat door een beukenbos ingepalmd is en waarin bovenaan een uitgestrekte open plek ligt.

Onderaan de vallei, dichtbij de beek, groeien er mooie eiken waaronder een schitterend exemplaar met een omtrek van 4,4 m.

Er ontspringen grote bronnen. Aan weerszijden van de Buysdellelaan liggen er zones beplant met lorken.

Belang van het goed volgens artikel 2, paragraaf 1, bepaald in de Ordonnantie van 4 maart 1993 inzake het behoud van het onroerende erfgoed:

Het esthetisch belang vloeit voort uit het heuvelige landschap en uit het contrast tussen de dicht beboste delen en de open plekken;

Het wetenschappelijk belang vloeit voort uit de aanwezigheid van uitzonderlijke bomen en tal van bronnen.

REGION DE BRUXELLES-CAPITALE

BRUSSELS HOOFDSTEDELIJK
GEWEST

ARRETE DU GOUVERNEMENT DE LA
REGION DE BRUXELLES-CAPITALE
ENTAMANT LA PROCEDURE
D'INSCRIPTION SUR LA LISTE DE
SAUVEGARDE COMME SITE DU BOIS
DU BUYSDELLE A UCCLE.

BESLUIT VAN DE BRUSSELSE
HOOFDSTEDELIJKE REGERING
HOUDENDE INSTELLING VAN DE
PROCEDURE TOT INSCHRIJVING OP
DE BEWAARLIJST ALS LANDSCHAP
VAN HET BOS VAN BUYSDELLE TE
UKKEL.

DELIMITATION DU SITE

AFBAKENING VAN HET
LANDSCHAP

Vu pour être annexé à l'arrêté du
16/3/95

Gezien om bij het besluit van
16/3/95 gevoegd te worden.

Le Ministre-Président du Gouvernement de
la Région de Bruxelles-Capitale,

De Minister-Voorzitter van de Regering
van het Brussels Hoofdstedelijk Gewest,



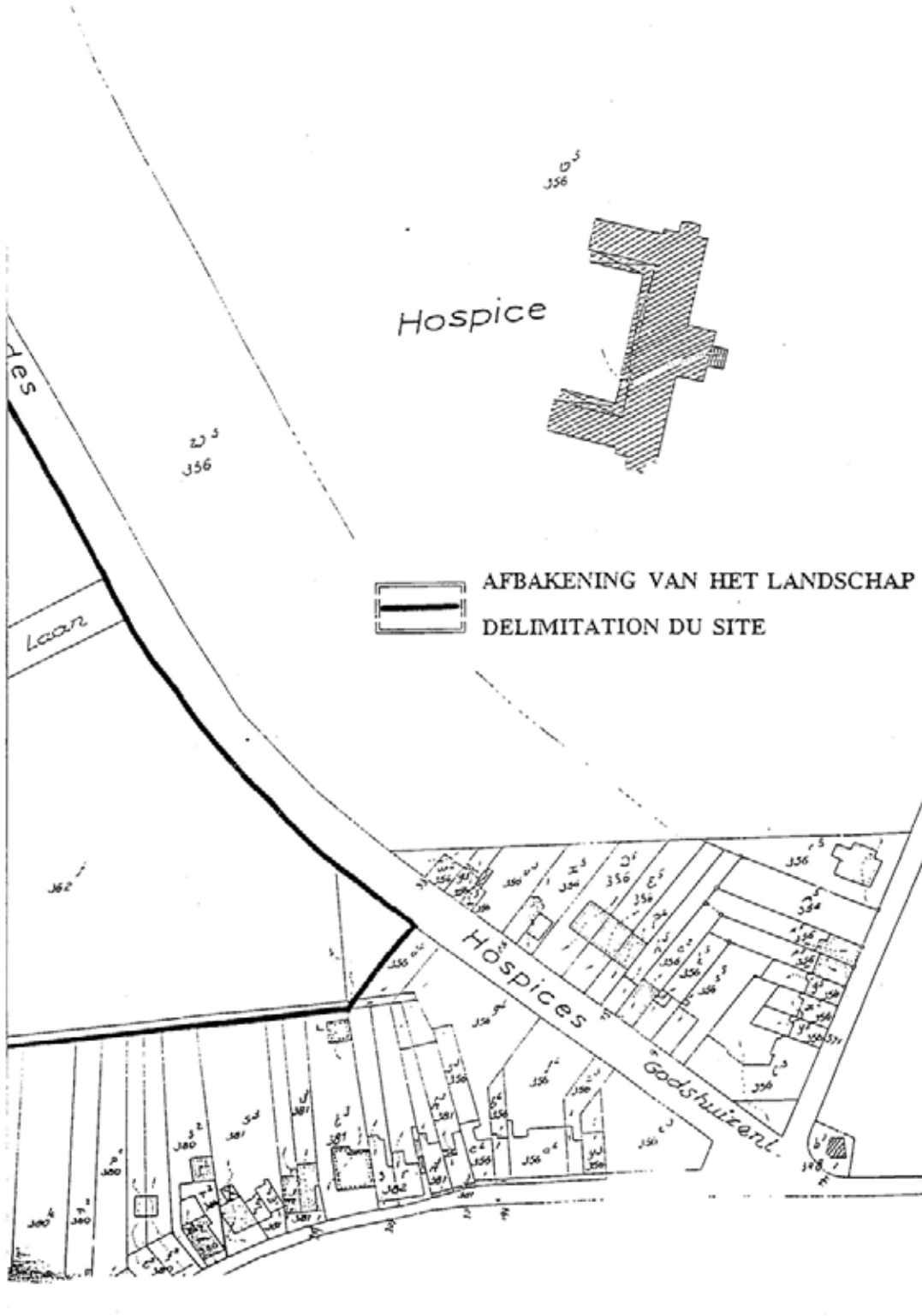
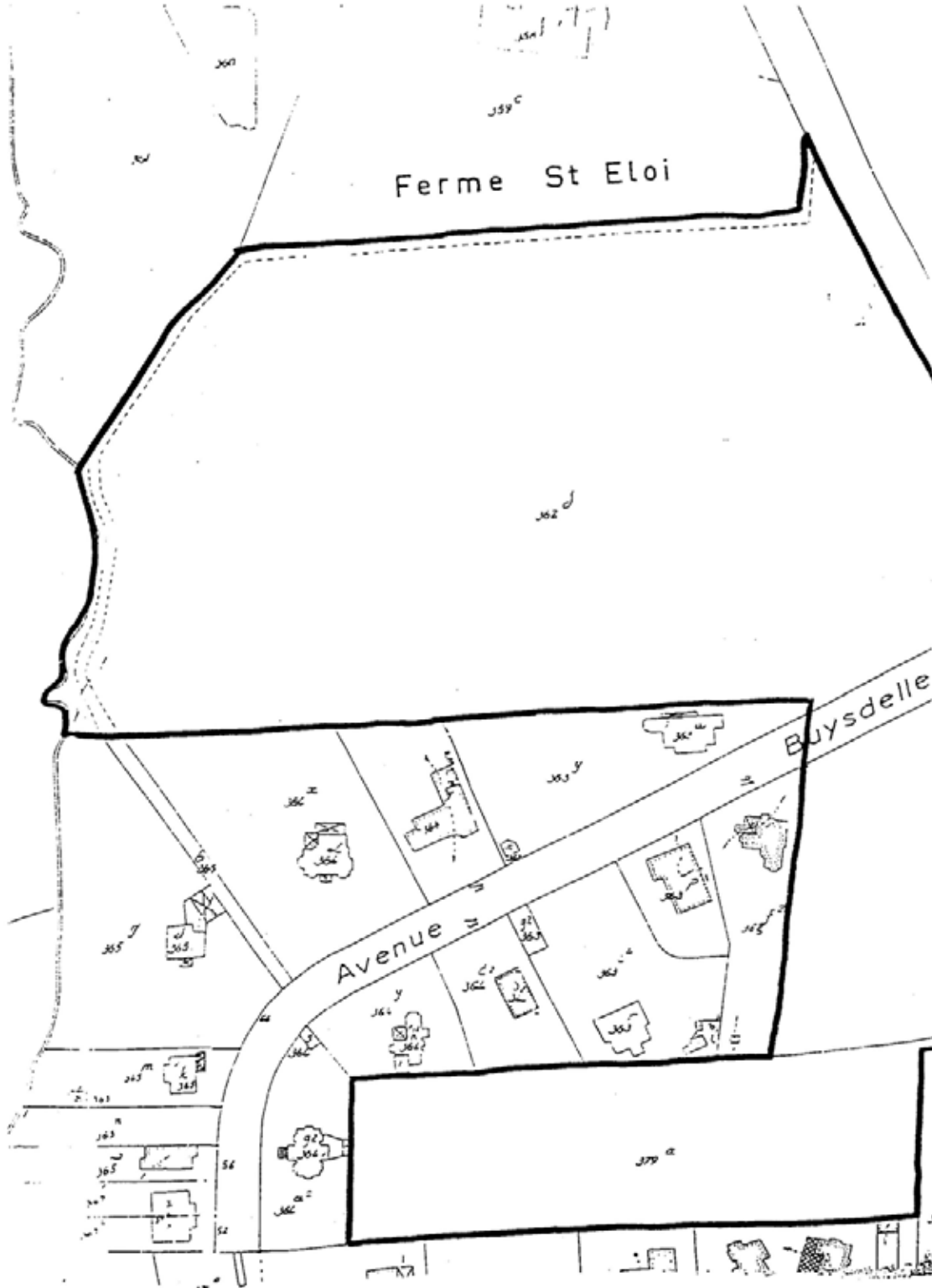
Charles PICQUE


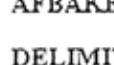
Le Ministre du Gouvernement de la
Région de Bruxelles-Capitale, chargé du
Logement, de l'Environnement, de la
Conservation de la Nature, de la Politique
de l'Eau et des Monuments et Sites.

De Minister van de Regering van het
Brussels Hoofdstedelijk Gewest,
belast met Huisvesting, Leefmilieu,
Natuurbehoud, Waterbeleid en
Monumenten en Landschappen.



Didier GOSUIN.



 AFBAKENING VAN HET LANDSCHAP
 DELIMITATION DU SITE