



Besluit van de Brusselse
Hoofdstedelijke Regering

Arrêté du Gouvernement de la Région
de Bruxelles-Capitale

**Besluit van de Brusselse
Hoofdstedelijke Regering tot inschrijving
op de bewaarlijst als landschap van de
plataan (*Platanus x hispanica*) gelegen in
het park van het IBM pensioenfonds
Newtonstraat te Brussel.**

**Arrêté du Gouvernement de la Région de
Bruxelles-Capitale inscrivant sur la liste
de sauvegarde comme site le platane
(*Platanus x hispanica*) sis au parc du
fonds de pension IBM rue Newton à
Bruxelles.**

De Brusselse Hoofdstedelijke Regering,

Le Gouvernement de la Région de
Bruxelles-Capitale,

Gelet op de Brussels Wetboek van de
Ruimtelijke Ordening, Titel V, Bescherming
van het onroerend erfgoed, inzonderheid op
artikel 210 ;

Vu le Code bruxellois de l'Aménagement
du Territoire, Titre V. De la Protection du
Patrimoine Immobilier, notamment l'article
210 ;

Gelet op het besluit van de Brusselse
Hoofdstedelijke Regering van 12 juli 2007
houdende instelling van de procedure tot
inschrijving op de bewaarlijst als landschap
van de plataan (*Platanus x hispanica*)
gelegen in het park van het IBM
pensioenfonds Newtonstraat te Brussel;

Vu l'arrêté du Gouvernement de la Région
de Bruxelles-Capitale du 12 juillet 2007
entamant la procédure d'inscription sur la
liste de sauvegarde comme site du platane
(*Platanus x hispanica*) sis au parc du fonds
de pension IBM rue Newton à Bruxelles ;

Overwegende dat het College van
Burgemeester en Schepenen van Brussel
geen opmerkingen heeft gemaakt ;

Considérant que le Collège des
Bourgmestre et Echevins de Bruxelles n'a
pas émis d'observations ;

Overwegende dat de eigenaar geen
opmerkingen heeft meegedeeld binnen de
termijn voorgeschreven in artikel 210 §5
van het BWRO ;

Considérant que le propriétaire n'a pas
émis d'observations dans les délais
prescrits dans l'article 210 §5 du CoBAT ;

Op de voordracht van de Minister-
President van de Brusselse Hoofdstedelijke
Regering,

Sur la proposition du Ministre-Président du
Gouvernement de la Région de Bruxelles-
Capitale,

Na beraadslaging,

Après délibération,

Besluit:


Arrête:

Artikel 1 – Wordt ingeschreven op de
bewaarlijst als landschap de plataan
(*Platanus x hispanica*) gelegen in het park
van het IBM pensioenfonds Newtonstraat te
Brussel, bekend ten kadaster te Brussel, 6^{de}
afdeling, sectie F, 4^{de} blad perceel nr
316d4 (deel) en 314w2 (deel) (Belgische
coördinaten van Lambert: x= 151643,
y=170728), wegens zijn wetenschappelijke
en esthetische waarde, zoals nader
bepaald in bijlage I gevoegd bij dit besluit.

Article 1er - Est inscrit sur la liste de
sauvegarde comme site le platane
(*Platanus x hispanica*) sis au parc du fonds
de pension IBM rue Newton à Bruxelles,
connu au cadastre de Bruxelles, 6^{ème}
division, section F, 4^{ème} feuille, parcelle n°
316d4 (partie) et 314w2 (partie)
(coordonnées Lambert belge: x= 151643,
y=170728), en raison de son intérêt
scientifique et esthétique, précisé dans
l'annexe I du présent arrêté.

De afbakening van het landschap wordt
aangeduid op het plan in bijlage II van dit
besluit.

La délimitation du site est reprise sur le
plan figurant à l'annexe II du présent arrêté.



Art. 2 - De bijzondere behoudsvoorwaarden zijn de volgende :

a) Het gebruik, de opslag of de aanmaak van stoffen die schadelijk kunnen zijn voor de ontwikkeling en de groei van de fauna en flora of voor de waterkwaliteit zijn verboden

b) Het plaatsen van reclameborden is verboden

c) Het aansteken van vuur is verboden

d) Het storten en de opslag van materialen, puin, huisafval en afval van eender welke aard is verboden

e) Het gewoon onderhoud van de boom (het verwijderen van dode of gebroken takken, het verzorgen van de beschadigde plekken) is verplicht. Gewoon onderhoud wordt gedefinieerd als het snoeien van dode of beschadigde takken waarvan de diameter van de doorsnede bij de aanhechting niet groter is dan 12 cm.

f) Afgravingen en ophogingen zijn verboden.

Art. 3 - De minister bevoegd voor de monumenten en landschappen is belast met de uitvoering van dit besluit

Brussel, 17-07-2008

Voor de Brusselse Hoofdstedelijke Regering,

De Minister-President van de Brusselse Hoofdstedelijke Regering, belast met Plaatselijke besturen, Ruimtelijke Ordening, Monumenten en Landschappen, Stadsvernieuwing, Huisvesting, Openbare Netheid en Ontwikkelingssamenwerking.

Art. 2 - Les conditions particulières de conservation sont les suivantes :

a) L'utilisation, l'entreposage, ou la fabrication de substances nocives au développement et à la croissance de la faune et de la flore ou nuisibles à la qualité des eaux sont prohibés.

b) La pose de panneaux publicitaires est interdite.

c) L'allumage de feu est interdit.

d) Le dépôt et le stockage de matériaux, débris, détritiques et déchets de toute nature sont prohibés.

e) L'entretien normal de l'arbre (enlèvement des branches mortes, cassées, soins aux plaies) est obligatoire. On définit l'entretien normal par la taille des branches mortes ou blessées et dont le diamètre de la section à leur insertion ne dépasse pas 12 cm

f) Tout déblai et remblai est interdit.


Art. 3 - Le ministre qui a les monuments et sites dans ses attributions est chargé de l'exécution du présent arrêté.

Bruxelles, 17 JUL, 2008

Pour le Gouvernement de la Région de Bruxelles-Capitale,

Le Ministre-Président du Gouvernement de la Région de Bruxelles-Capitale chargé des Pouvoirs locaux, de l'Aménagement du Territoire, des Monuments et Sites, de la Rénovation Urbaine, du logement, de la Propreté publique et de la Coopération au Développement.

Charles PICQUÉ



**ANNEXE I A L'ARRETE DU GOUVERNEMENT DE LA REGION DE BRUXELLES-CAPITALE
INSCRIVANT SUR LA LISTE DE SAUVEGARDE COMME SITE LE PLATANE (*PLATANUS X
HISPANICA*) SIS AU PARC DU FONDS DE PENSION IBM RUE NEWTON A BRUXELLES**

Réf. cadastrale : 6^{ème} division, section F, 4^{ème} feuille, parcelle n° 316d4 (partie) et 314w2 (partie)
(coordonnées Lambert belge : x= 151643, y=170728).

Localisation : Ce platane se situe dans le parc du Fond de Pension IBM, délimité par les rues Newton, des Patriotes, l'avenue de Cortenbergh et la place des Gueux à Bruxelles.

Description sommaire : Ce platane monumental, visible de la voirie, possède une circonférence de 4,27 mètres. Sa couronne présente une envergure de plus de 20 mètres, pour une hauteur de plus de 30 mètres. Il est en très bon état sanitaire apparent.

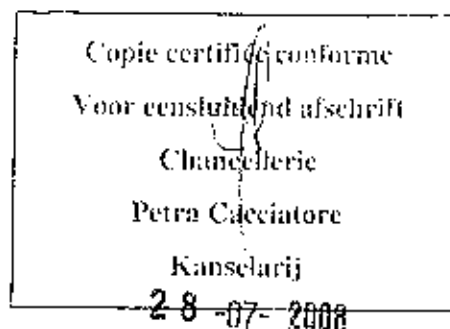

Intérêt présenté par le bien selon les critères définis à l'article 206, 1° du Code bruxellois de l'aménagement du territoire :

Intérêt scientifique : Si le platane est une essence qui se rencontre fréquemment à Bruxelles, de tels exemplaires sont peu fréquents. Sa circonférence de plus de 4 mètres lui permet de faire partie des plus gros platanes de la Région. Sa large couronne s'étend sur une envergure de plus de 20 mètres.

Intérêt esthétique : Ce platane imposant possède une silhouette intéressante : sa couronne, constituée de branches maîtresses massives, occupe un volume important. Les branches finissent par retomber, formant un rideau de verdure. Cet arbre, de par sa présence et son volume, agrmente de façon significative le parc où il se trouve. Il y joue un rôle paysager très important.

Vu pour être annexé à l'arrêté du **17 JUL. 2008**

Le **Ministre-Président** du Gouvernement de la Région de Bruxelles-Capitale chargé des Pouvoirs locaux, de l'Aménagement du Territoire, des Monuments et Sites, de la Rénovation urbaine, du Logement, de la Propreté publique et de la Coopération au développement,



**BIJLAGE I VAN HET BESLUIT VAN DE BRUSSELSE HOOFDSTEDELIJKE REGERING TOT
INSCHRIJVING OP DE BEWAARLIJST ALS LANDSCHAP DE PLATAAN (*PLATANUS X HISPANICA*)
GELEGEN IN HET PARK VAN HET IBM PENSIOENFONDS NEWTONSTRAAT TE BRUSSEL.**

Kadastrale gegevens : 6^{de} afdeling, sectie F, 4^{de} blad, perceel nr. 316d4 (deel) en 314w2 (deel) (Belgische coördinaten van Lambert : x= 151643, y=170728)

Ligging: Deze plataan is gelegen in het Park van het IBM Pensioenfonds begrensd door de Newtonstraat, de Patriottenstraat, de Kortenberglaan en het Geuzenplein te Brussel.

Beknopte beschrijving: Deze monumentale plataan, die zichtbaar is vanaf de straat, beschikt over een omtrek van 4,27 meter. Zijn kroon heeft een omtrek van bijna 20 meter voor een hoogte van meer dan 30 meter. Deze verkeert in een zichtbaar goede gezondheid.

Waarde van het goed volgens de maatstaven bepaald in artikel 206, 1^o van het Brussels Wetboek van de Ruimtelijke Ordening:

Wetenschappelijke waarde: Alhoewel de plataan een soort is die veel voorkomt in Brussel, is een dergelijk exemplaar evenwel niet zo frequent. Door zijn omtrek van meer dan 4 meter is deze één van de grootste in het Gewest. Zijn grote kroon strekt zich uit over een omtrek van meer dan 20 meter.

Esthetische waarde: Deze indrukwekkende plataan beschikt over een belangrijk silhouet : zijn kroon die bestaat uit massieve draagtakken neemt een belangrijk volume in. De takken hangen af en vormen een groengordijn. De boom is een belangrijk sierelement door zijn grootte en volume voor het park waarin deze zich bevindt. De landschappelijke rol ervan is zeer belangrijk.

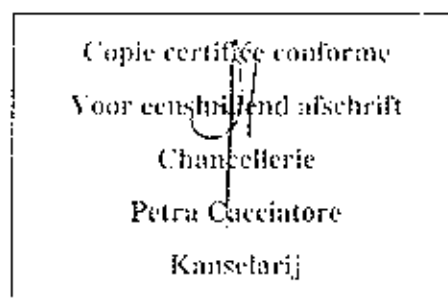
Gezien om te worden gevoegd bij het besluit van

17 JULI, 2008

De Minister-President van de Brusselse Hoofdstedelijke Regering, belast met Plaatselijke Besturen, Ruimtelijke Ordening, Monumenten en Landschappen, Stadsvernieuwing, Huisvesting, Openbare Netheid en Ontwikkelingssamenwerking,



Charles PICQUE



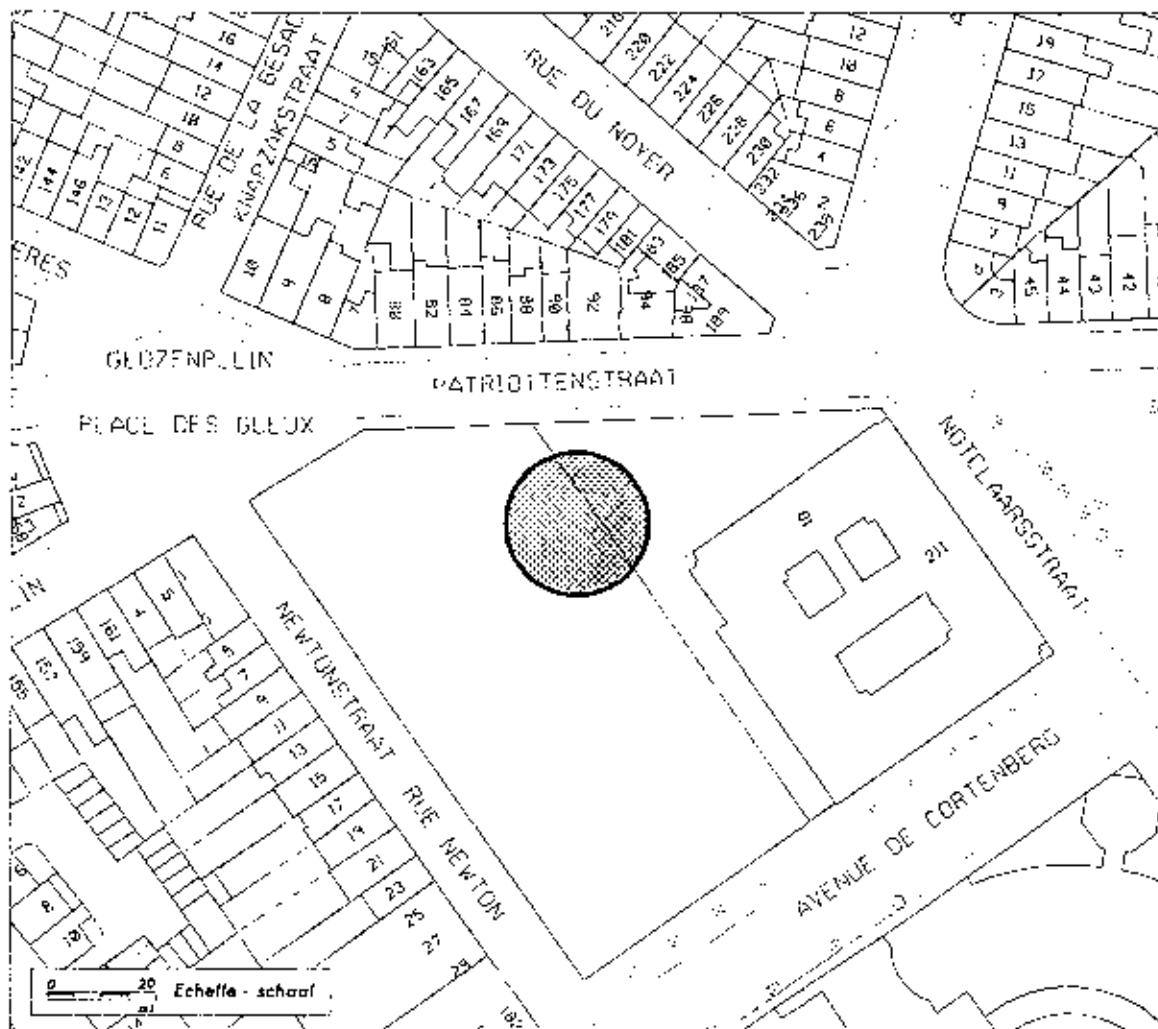
28-07-2008

BIJLAGE II VAN HET BESLUIT VAN DE BRUSSELSE HOOFDSTEDELIJKE REGERING TOT INSCHRIJVING OP DE BEWAARLIJST ALS LANDSCHAP VAN DE PLATAAN (*PLATANUS X HISPANICA*) GELEGEN IN HET PARK VAN HET IBM PENSIOENFONDS NEWTONSTRAAT TE BRUSSEL

ANNEXE II A L' ARRETE DU GOUVERNEMENT DE LA REGION DE BRUXELLES-CAPITALE INSCRIVANT SUR LA LISTE DE SAUVEGARDE COMME SITE LE PLATANE (*PLATANUS X HISPANICA*) SIS AU PARC DU FONDS DE PENSION IBM RUE NEWTON A BRUXELLES

AFBAKENING DELIMITATION DU SITE

VAN HET LANDSCHAP



Gezien om te worden gevoegd bij het besluit van
17-07-2008

De Minister-President van de Brusselse Hoofdstedelijke Regering, bevoegd voor Plaatselijke Besturen, Ruimtelijke Ordening, Monumenten en Landschappen, Stadsvernieuwing, Huisvesting, Openbare Netheid en Ontwikkelingssamenwerking,

Vu pour être annexé à l'arrêté du
17 JUL. 2008

Le Ministre-Président du Gouvernement de la Région de Bruxelles-Capitale, chargé des Pouvoirs locaux, de l'Aménagement du Territoire, des Monuments et Sites, de la Rénovation urbaine, du Logement, de la Propreté publique et de la Coopération au développement,



Charles PICQUE

Copie certifiée conforme
Voor eensluidend afschrift
Chancellerie
Petra Cacciatore
Kanselarij
28-07-2008