



Arrêté du Gouvernement de la Région  
de Bruxelles-Capitale

~Besluit van de Brusselse  
Hoofdstedelijke Regering

**Arrêté du Gouvernement de la Région de Bruxelles-Capitale inscrivait sur la liste de sauvegarde comme site le chêne rouge d'Amérique (*Quercus rubra*) sis avenue Jean Van Horenbeeck, 149a à Auderghem.**

**Besluit van de Brusselse Hoofdstedelijke Regering tot inschrijving op de bewaarlijst als landschap van de Amerikaanse eik (*Quercus rubra*) gelegen Jean Van Horenbeecklaan nr. 149a te Oudergem.**

Le Gouvernement de la Région de Bruxelles-Capitale,

De Brusselse Hoofdstedelijke Regering,

Vu le Code bruxellois de l'Aménagement du Territoire, Titre V, De la Protection du Patrimoine Immobilier, notamment l'article 210 ;

Gelet op de Brussels Wetboek van de Ruimtelijke Ordening, Titel V, Bescherming van het onroerend erfgoed, inzonderheid op artikel 210;

Vu l'arrêté du Gouvernement de la Région de Bruxelles-Capitale du 12 juillet 2007 entamant la procédure d'inscription sur la liste de sauvegarde comme site du chêne rouge d'Amérique (*Quercus rubra*) sis avenue Jean Van Horenbeeck, 149a à Auderghem ;

Gelet op het besluit van de Brusselse Hoofdstedelijke Regering van 12 juli 2007 houdende instelling van de procedure tot inschrijving op de bewaarlijst als landschap van de Amerikaanse eik (*Quercus rubra*) gelegen Jean Van Horenbeecklaan nr. 149a te Oudergem ;

Considérant que le collège des Bourgmestre et Echevins d'Auderghem n'a pas émis d'observations ;

Overwegende dat het College van Burgemeester en Schepenen van Oudergem geen opmerkingen heeft gemaakt ;

Considérant que le propriétaire n'a pas émis d'observations dans les délais prescrits dans l'article 210 §5 du CoBAT ;

Overwegende dat de eigenaar geen opmerkingen heeft meegedeeld binnen de termijn voorgeschreven in artikel 210 §5 van het BWRO ;

Sur la proposition du Ministre-Président du Gouvernement de la Région de Bruxelles-Capitale,

Op de voordracht van de Minister-Président van de Brusselse Hoofdstedelijke Regering,

Après délibération,

Na beraadslaging,

**Arrête:**

**Besluit:**

**Article 1er** - Est inscrit sur la liste de sauvegarde comme site le chêne rouge d'Amérique (*Quercus rubra*) sis avenue Jean Van Horenbeeck, 149a à Auderghem, connu au cadastre de Auderghem, 2<sup>ème</sup> division, section E, 2<sup>ème</sup> feuille, parcelle n° 18k20 (partie) (coordonnées Lambert belge : x = 154498, y = 166018), en raison de son intérêt scientifique et esthétique, précisé dans l'annexe I du présent arrêté.

**Artikel 1** - Wordt ingeschreven op de bewaarlijst als landschap de Amerikaanse eik (*Quercus rubra*) gelegen Jean Van Horenbeecklaan nr. 149a te Oudergem, bekend ten kadaster te Oudergem, 2<sup>de</sup> afdeling, sectie E, 2<sup>de</sup> blad, perceel nr 18k20 (deel) (Belgische coördinaten van Lambert : x = 154498, y = 166018), wegens zijn wetenschappelijke en esthetische waarde, zoals nader bepaald in bijlage I gevoegd bij dit besluit.

La délimitation du site est reprise sur le plan figurant à l'annexe II du présent arrêté

De afbakening van het landschap wordt aangeduid op het plan figurerend in bijlage I van dit besluit.



**Art. 2** - Les conditions particulières de conservation sont les suivantes :

a) L'utilisation, l'entreposage, ou la fabrication de substances nocives au développement et à la croissance de la faune et de la flore ou nuisibles à la qualité des eaux sont prohibés.

b) L'allumage de feux est interdit.

c) Le dépôt et le stockage de matériaux, débris, détritus et déchets de toute nature sont prohibés.

d) L'entretien normal de l'arbre (enlèvement des branches mortes, cassées, soins aux plaies) est obligatoire. On définit l'entretien normal par la taille des branches mortes ou blessées et dont le diamètre de la section à leur insertion ne dépasse pas 12 cm.

e) Tout déblais et remblais est interdit.

**Art. 3** - Le ministre qui a les monuments et sites dans ses attributions est chargé de l'exécution du présent arrêté.

Bruxelles, 03-09-2009

Pour le Gouvernement de la Région de Bruxelles-Capitale,

Le Ministre-Président du Gouvernement de la Région de Bruxelles-Capitale chargé des Pouvoirs locaux, de l'Aménagement du Territoire, des Monuments et Sites, de la Propreté publique et de la Coopération au Développement,

**Art. 2** - De bijzondere behoudsvoorwaarden zijn de volgende :

a) Het gebruik, de opslag of de aanmaak van stoffen die schadelijk kunnen zijn voor de ontwikkeling en de groei van de fauna en flora of voor de waterkwaliteit zijn verboden.

b) Het aansteken van vuur is verboden.

c) Het storten en de opslag van materialen, puin, huisafval en afval van eender welke aard is verboden.

d) Het gewoon onderhoud van de boom (het verwijderen van dode of gebroken takken, het verzorgen van de beschadigde plekken) is verplicht. Gewoon onderhoud wordt gedefinieerd als het snoeien van dode of beschadigde takken waarvan de diameter van de doorsnede bij de aanhechting niet groter is dan 12 cm.

e) Afgravingen en ophogingen zijn verboden.

**Art. 3** - De minister bevoegd voor de monumenten en landschappen, is belast met de uitvoering van dit besluit.


Brussel, 03-09-2009

Voor de Brusselse Hoofdstedelijke Regering,

De Minister-President van de Brusselse Hoofdstedelijke Regering, belast met Plaatselijke besturen, Ruimtelijke Ordening, Monumenten en Landschappen, Openbare Netheid en Ontwikkelingssamenwerking

Charles PICQUÉ

30-09-2009



Copie certifiée conforme  
Voor eensluidend afschrift  
Chancellerie  
Yassine El Hammadi  
Kanselarij

ANNEXE I A L'ARRETE DU GOUVERNEMENT DE LA REGION DE BRUXELLES-CAPITALE  
INSCRIVANT SUR LA LISTE DE SAUVEGARDE COMME SITE LE CHÊNE ROUGE D'AMÉRIQUE  
(*QUERCUS RUBRA*) SIS AVENUE JEAN VAN HORENBEECK, 149A À AUDERGHEM.

Réf. cadastrale : 2<sup>ème</sup> division, section E, 2<sup>ème</sup> feuille, parcelle n° 18k20 (partie) (coordonnées Lambert belge : x = 154498, y = 166018).

**Localisation :** Ce chêne rouge d'Amérique est situé sur la parcelle arrière du 149, avenue Jean Van Horenbeeck à Auderghem.

**Description sommaire :** Ce chêne se trouve dans le jardin du 149a, avenue Jean Van Horenbeeck, à Auderghem. Situé au milieu de la parcelle, l'arbre est visible depuis les propriétés voisines. Sa circonférence vaut 411 cm à 1,50 m du sol et son fut s'élève à environ 3 mètres pour une hauteur totale d'environ 25 mètres.

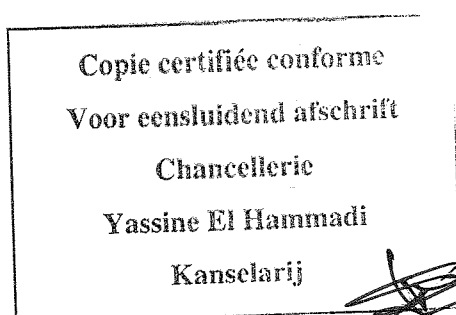
**Intérêt présenté par le bien selon les critères définis à l'article 206, 1° du Code bruxellois de l'aménagement du territoire :**

**Intérêt scientifique :** La circonférence de 411 cm de cet exemplaire en fait le 3<sup>ème</sup> plus gros connu actuellement en Région de Bruxelles-Capitale et le plus gros recensé dans la commune. De telles dimensions sont exceptionnelles pour un arbre de cette espèce à Bruxelles. D'après ces données, il aurait plus de 120 ans et serait donc antérieur à l'habitation du 149 avenue Van Horenbeeck. Le chêne rouge est une essence communément rencontrée en Région de Bruxelles-Capitale. Le caractère commun de l'espèce renforce, par conséquent, le caractère exceptionnel de la circonférence de cet exemplaire.

**Intérêt esthétique :** Cet exemplaire de chêne rouge d'Amérique a pu développer un port étalé formé par un tronc court et massif supportant quatre branches principales obliques se divisant horizontalement en hauteur. Il est visible depuis les propriétés voisines et contribue de manière importante au caractère forestier de cet intérieur d'îlot. Le chêne rouge d'Amérique est caractérisé par des colorations automnales dans les tons rouges ce qui rend l'arbre particulièrement décoratif, surtout sur les grands exemplaires comme celui-ci.


Vu pour être annexé à l'arrêté du 03 -09- 2009

Le Ministre-Président du Gouvernement de la Région de Bruxelles-Capitale chargé des Pouvoirs locaux, de l'Aménagement du Territoire, des Monuments et Sites, de la Propreté publique et de la Coopération au développement ;



  
Charles PICQUÉ

30 -09- 2009



BIJLAGE I VAN HET BESLUIT VAN DE BRUSSELSE HOOFDSTEDELIJKE REGERING TOT  
INSCHRIJVING OP DE BEWAARLIJST ALS LANDSCHAP VAN DE AMERIKAANSE EIK (*QUERCUS  
RUBRA*) GELEGEN JEAN VAN HORENBEECKLAAN NR. 149A TE OUDERGEM.

Kadastrale gegevens : 2<sup>de</sup> afdeling, sectie E, 2<sup>de</sup> blad, perceel nr. 18k20 (deel) (Belgische coördinaten van Lambert : x = 154498, y = 166018).

**Ligging** : Deze Amerikaanse rode eik is gelegen op het achteraan gelegen perceel in de Jean Van Horenbeecklaan nr. 149 te Oudergem.

**Beknopte beschrijving** : Deze eik bevindt zich in de tuin van het nr. 149 in de Jean Van Horenbeecklaan te Oudergem. Deze boom is gelegen in het midden van het perceel en is zichtbaar vanaf de aangrenzende eigendommen. De omtrek ervan bedraagt 411 cm op 1,50 m van de grond en de stam is ongeveer 3 m hoog voor een totale hoogte van ongeveer 25 meter.

**Belang van het goed volgens de criteria bepaald in artikel 206, 1° van het Brussels wetboek van de ruimtelijke ordening** :

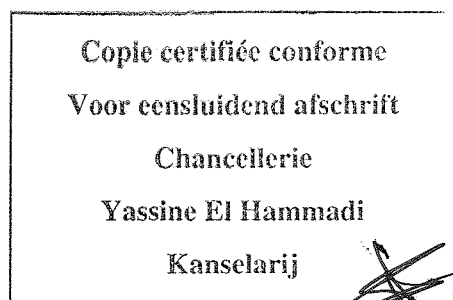
**Wetenschappelijk waarde** : De omtrek van 411 cm van dit exemplaar maakt deze tot de grootste die op dit ogenblik bekend zijn in het Brussels Hoofdstedelijk Gewest en de grootste in de gemeente. Dergelijke afmetingen zijn uitzonderlijk voor een boom van deze soort in Brussel. Volgens de gegevens zou deze boom meer dan 120 jaar zijn en bijgevolg ouder dan de woning van het nr. 149 aan de Van Horenbeecklaan. De rode eik is een soort die frequent voorkomt in het Brussels Hoofdstedelijk Gewest. Dit versterkt bijgevolg het uitzonderlijk karakter van de omtrek van dit exemplaar.

**Esthetisch waarde**: Dit exemplaar van rode Amerikaanse eik heeft een groeiwijze met vier schuine hoofdtakken die zich horizontaal in de hoogte verspreiden. Deze is zichtbaar vanaf de aangrenzende eigendommen en draagt op belangrijke wijze bij tot het bebost karakter van dit binnenterrein.


De Amerikaanse rode eik is gekenmerkt door herfstkleuren van rode tint hetgeen de boom zeer decoratief maakt, vooral de grote exemplaren zoals deze.

Gezien om te worden gevoegd bij het besluit van 03 -09- 2009

De Minister-President van de Brusselse Hoofdstedelijke Regering, belast met Plaatselijke Besturen, Ruimtelijke Ordening, Monumenten en Landschappen, Openbare Netheid en Ontwikkelingssamenwerking,



  
Charles PICQUÉ

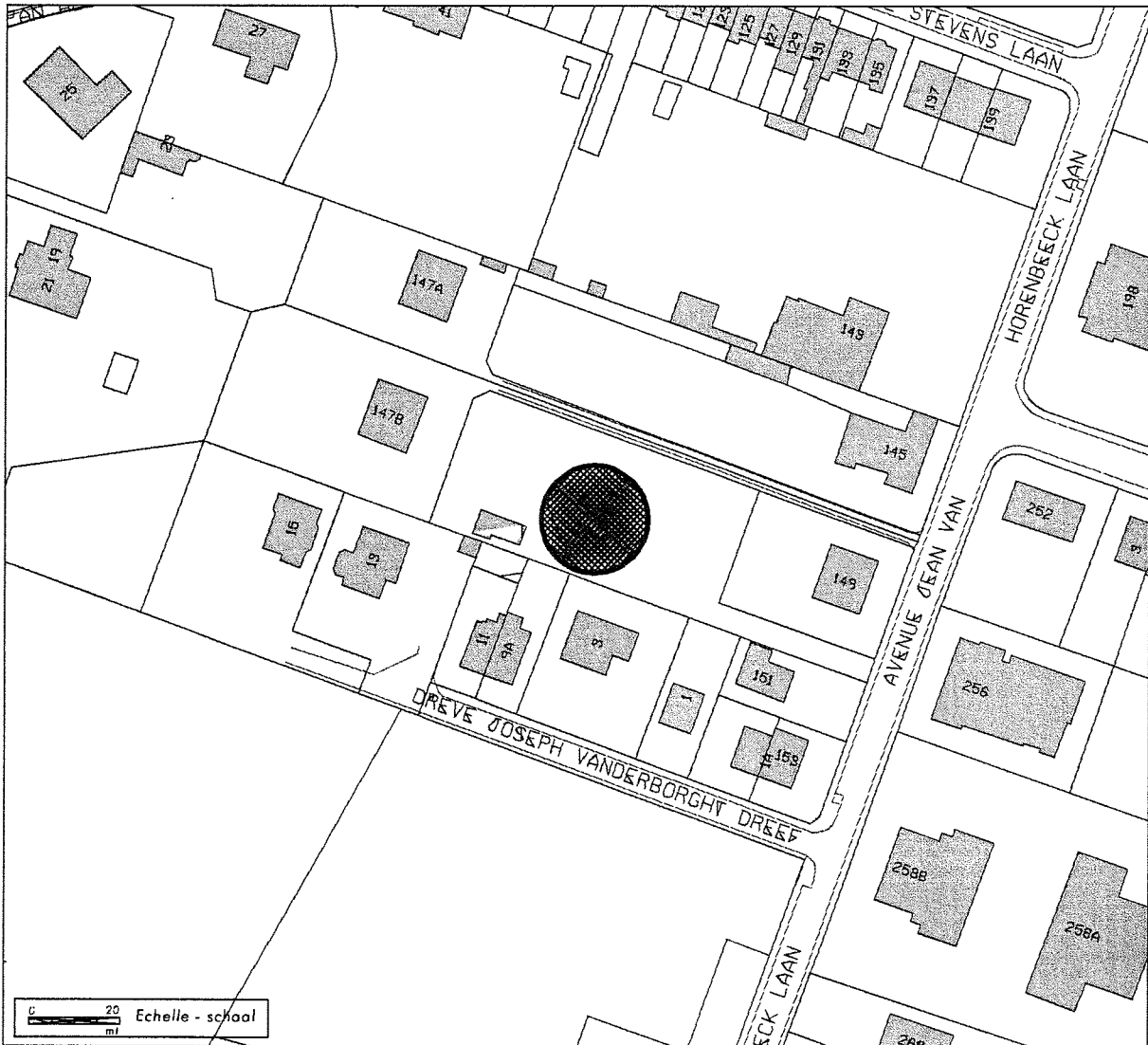


ANNEXE II A L'ARRETE DU GOUVERNEMENT DE LA REGION DE BRUXELLES-CAPITALE INSCRIVANT SUR LA LISTE DE SAUVEGARDE COMME SITE LE CHÊNE ROUGE D'AMÉRIQUE (*QUERCUS RUBRA*) SIS AVENUE JEAN VAN HORENBEECK, 149A À AUDERGHEM

BIJLAGE II VAN HET BESLUIT VAN DE BRUSSELSE HOOFDSTEDELIJKE REGERING TOT INSCHRIJVING OP DE BEWAARLIJST ALS LANDSCHAP VAN DE AMERIKAANSE EIK (*QUERCUS RUBRA*) GELEGEN JEAN VAN HORENBEECKLAAN NR 149A TE OUDERGEM

**DELIMITATION DU SITE**

**AFBAKENING VAN HET LANDSCHAP**



Vu pour être annexé à l'arrêté du  
**03-09-2009**


Le Ministre-Président du Gouvernement de la Région de Bruxelles-Capitale, chargé des Pouvoirs locaux, de l'Aménagement du Territoire, des Monuments et Sites, de la Propreté publique et de la Coopération au développement,

Gezien om te worden gevoegd bij het besluit van  
**03-09-2009**

De Minister-President van de Brusselse Hoofdstedelijke Regering, bevoegd voor Plaatselijke Besturen, Ruimtelijke Ordening, Monumenten en Landschappen, Openbare Netheid en Ontwikkelingssamenwerking,

**30-09-2009**  
Copie certifiée conforme  
Voor eensluidend afschrift  
Chancellerie  
Yassine El Hammadi  
Kanselarij

Charles PICQUE



Chêne rouge d'Amérique (*Quercus rubra*) sis avenue Jean Van Horenbeeck, 149a à Auderghem.  
Amerikaanse eik (*Quercus rubra*) gelegen Jean Van Horenbeecklaan nr. 149a te Oudergem.

