



Besluit van de Brusselse
Hoofdstedelijke Regering

Arrêté du Gouvernement de la Région
de Bruxelles-Capitale

**Besluit van de Brusselse
Hoofdstedelijke Regering tot inschrijving
op de bewaarlijst als landschap van de
rode beuk (*Fagus sylvatica f. purpurea*)
gelegen achteraan het nr. 134
Defacqzstraat te Sint-Gillis.**

**Arrêté du Gouvernement de la Région de
Bruxelles-Capitale inscrivant sur la liste
de sauvegarde comme site le hêtre
pourpre (*Fagus sylvatica f. purpurea*) sis
à l'arrière du 134 rue Defacqz à Saint-
Gilles.**

De Brusselse Hoofdstedelijke Regering,

Le Gouvernement de la Région de
Bruxelles-Capitale,

Gelet op de Brussels Wetboek van de
Ruimtelijke Ordening, Titel V, Bescherming
van het onroerend erfgoed, inzonderheid op
artikel 210 ;

Vu le Code bruxellois de l'Aménagement
du Territoire, Titre V, De la Protection du
Patrimoine Immobilier, notamment l'article
210 ;

Gelet op het besluit van de Brusselse
Hoofdstedelijke Regering van 12 juli 2007
houdende instelling van de procedure tot
inschrijving op de bewaarlijst als landschap
van de rode beuk (*Fagus sylvatica f.
purpurea*) gelegen achteraan het nr. 134
Defacqzstraat te Sint-Gillis;

Vu l'arrêté du Gouvernement de la Région
de Bruxelles-Capitale du 12 juillet 2007
entamant la procédure d'inscription sur la
liste de sauvegarde comme site du hêtre
pourpre (*Fagus sylvatica f. purpurea*) sis à
l'arrière du 134 rue Defacqz à Saint-Gilles ;

Overwegende dat het College van
Burgemeester et Schepenen van Sint-Gillis
geen opmerkingen heeft gemaakt ;

Considérant que le Collège des
Bourgmestre et Echevins de Saint-Gilles
n'a pas émis d'observations ;

Overwegende dat de eigenaar geen
opmerkingen hebben meegedeeld binnen
de termijn zoals voorgeschreven in artikel
210 §5 van het BWRO ;

Considérant que le propriétaire n'a pas
émis d'observations dans les délais
prescrits dans l'article 210 §5 du CoBAT ;

Op de voordracht van de Minister-
President van de Brusselse Hoofdstedelijke
Regering,

Sur la proposition du Ministre-Président du
Gouvernement de la Région de Bruxelles-
Capitale,

Na beraadslaging,

Après délibération,

Besluit:

Arrête:

Artikel 1 – Wordt ingeschreven op de
bewaarlijst als landschap de rode beuk
(*Fagus sylvatica f. purpurea*) gelegen
achteraan het nr. 134 Defacqzstraat te Sint-
Gillis, 1^{ste} afdeling, sectie B, 2^{de} blad
perceel nr. 358w3 (deel) (Belgische
coördinaten van Lambert : x= 149125,
y=168366), wegens zijn wetenschappelijke
en esthetische waarde, zoals nader
bepaald in bijlage I gevoegd bij dit besluit.

Article 1er - Est inscrit sur la liste de
sauvegarde comme site le hêtre pourpre
(*Fagus sylvatica f. purpurea*) sis à l'arrière
du 134 rue Defacqz à Saint-Gilles, connu au
cadastre de Saint-Gilles, 1^{ère} division,
section B, 2^{ème} feuille, parcelle n° 358w3
(partie) (coordonnées Lambert belge : x=
149125, y=168366), en raison de son
intérêt scientifique et esthétique précisé
dans l'annexe I du présent arrêté.

De afbakening van het landschap wordt
aangeduid op het plan in bijlage II van dit
besluit.

La délimitation du site est reprise sur le
plan figurant à l'annexe I du présent arrêté.



Art. 2 - De bijzondere behoudsvoorwaarden zijn de volgende :

a) Het gebruik, de opslag of de aanmaak van stoffen die schadelijk kunnen zijn voor de ontwikkeling en de groei van de fauna en flora of voor de waterkwaliteit zijn verboden.

b) Het aansteken van vuur is verboden.

c) Het storten en de opslag van materialen, puin, huisafval en afval van eender welke aard is verboden.

d) Het gewoon onderhoud van de boom (het verwijderen van dode of gebroken takken, het verzorgen van de beschadigde plekken) is verplicht. Gewoon onderhoud wordt gedefinieerd als het snoeien van dode of beschadigde takken waarvan de diameter van de doorsnede bij de aanhechting niet groter is dan 12 cm.

e) Afgravingen en ophogingen zijn verboden.

Art. 3 - De minister bevoegd voor de monumenten en landschappen, is belast met de uitvoering van dit besluit.

Brussel, 03-09-2009

Voor de Brusselse Hoofdstedelijke Regering,

De Minister-President van de Brusselse Hoofdstedelijke Regering, belast met Plaatselijke besturen, Ruimtelijke Ordening, Monumenten en Landschappen, Openbare Netheid en Ontwikkelingssamenwerking,

Art. 2 - Les conditions particulières de conservation sont les suivantes :

a) L'utilisation, l'entreposage, ou la fabrication de substances nocives au développement et à la croissance de la faune et de la flore ou nuisibles à la qualité des eaux sont prohibés.

b) L'allumage de feu est interdit.

c) Le dépôt et le stockage de matériaux, débris, détritus et déchets de toute nature sont prohibés.

d) L'entretien normal de l'arbre (enlèvement des branches mortes, cassées, soins aux plaies) est obligatoire. On définit l'entretien normal par la taille des branches mortes ou blessées et dont le diamètre de la section à leur insertion ne dépasse pas 12 cm.

e) Tout déblais et remblais est interdit.

Art. 3 - Le ministre qui a les monuments et sites dans ses attributions est chargé de l'exécution du présent arrêté.

Bruxelles, 03-09-2009

Pour le Gouvernement de la Région de Bruxelles-Capitale,

Le Ministre-Président du Gouvernement de la Région de Bruxelles-Capitale chargé des Pouvoirs locaux, de l'Aménagement du Territoire, des Monuments et Sites, de la Propreté publique et de la Coopération au Développement,

Charles PICQUÉ


Copie certifiée conforme
Voor eensluidend afschrift

Chancellerie

Yassine El Hamma

Kanselarij

30-09-2009



ANNEXE I A L'ARRETE DU GOUVERNEMENT DE LA REGION DE BRUXELLES-CAPITALE INSCRIVANT SUR LA LISTE DE SAUVEGARDE COMME SITE LE HETRE POURPRE (*FAGUS SYLVATICA F. PURPUREA*) SIS A L'ARRIERE DU 134 RUE DEFACQZ À SAINT-GILLES.

Réf. cadastrale : 1^{ère} division, section B, 2^{ème} feuille, parcelle n° 358w3 (partie) (coordonnées Lambert belge : x= 149125, y=168366).

Localisation : Ce hêtre pourpre se situe en intérieur d'îlot, dans le jardin d'une copropriété sis rue Defacqz et rue de l'Amazone à Saint-Gilles.

Description sommaire : Ce hêtre pourpre possède une circonférence de 3.22 mètres, pour une envergure de couronne de plus de 15 mètres supportée par un fut de 2 mètres de hauteur et culminant à plus de 18 mètres de haut.

Intérêt présenté par le bien selon les critères définis à l'article 206, 1° du Code bruxellois de l'aménagement du territoire :

Intérêt scientifique : Ce hêtre pourpre possède des dimensions prometteuses pour la Région de Bruxelles-Capitale avec une circonférence de 3.22 mètres. Cet arbre, centenaire, pourrait bien dater de l'aménagement du quartier à la fin du 19^{ième} siècle. Il fait partie des plus vieux hêtres pourpres de la commune de Saint-Gilles.

Intérêt esthétique : Ce hêtre pourpre possède une silhouette équilibrée constituée d'un fut court et une couronne particulièrement large. Il fait partie des quelques grands arbres qui subsistent dans cet îlot et contribue à améliorer ses conditions d'habitabilité. Jadis, cet îlot était fort arboré, mais un projet immobilier provoqua l'abattage d'une grande partie d'entre eux au début des années 1980. Actuellement, il en reste encore quelques-uns, mais ce hêtre pourpre est incontestablement l'exemplaire le plus intéressant de l'îlot.


Vu pour être annexé à l'arrêté du

03 -09- 2009

Le Ministre-Président du Gouvernement de la Région de Bruxelles-Capitale chargé des Pouvoirs locaux, de l'Aménagement du Territoire, des Monuments et Sites, de la Propreté publique et de la Coopération au développement ;

Copie certifiée conforme
Charles PICQUÉ Voor eensluitend afsce
Chancellerie
Yassine El Hammadi
Kanselarij

30 -09- 2009



BIJLAGE I VAN HET BESLUIT VAN DE BRUSSELSE HOOFDSTEDELIJKE REGERING TOT
INSCHRIJVING OP DE BEWAARLIJST ALS LANDSCHAP VAN DE RODE BEUK (*FAGUS SYLVATICA F.*
PURPUREA) GELEGEN ACHTERAAN HET Nr. 134 DEFACQZSTRAAT TE SINT-GILLIS.

Kadastrale gegevens : 1^{ste} afdeling, sectie B, 2^{de} blad perceel nr. 358w3 (deel) (Belgische coördinaten van Lambert : x= 149125, y=168366).

Ligging: Deze beuk ligt in de tuin van een mede-eigendom binnen het huizenblok, Defacqzstraat en de Amazonestraat te Sint-Gillis.

Beknopte beschrijving: Deze beuk heeft een omtrek van 3.22 meter met een kroonometrek van meer dan 15 meter en een stam van 2 meter hoogte en een top van meer dan 18 meter.

Waarde van het goed volgens de maatstaven vastgesteld in artikel 206, 1° van het Brussels Wetboek van de Ruimtelijke Ordening :

Wetenschappelijke waarde: Deze beuk heeft interessante afmetingen voor het Brussels Hoofdstedelijk Gewest met een omtrek van 3.22 meter. Deze honderdjarige boom stamt terug uit de tijd van de inrichting van de wijk aan het eind van de 19^e eeuw. Hij behoort tot de oudste beuken van de gemeente Sint-Gillis.


Esthetische waarde: Deze beuk heeft een evenwichtig silhouet met een kort stam en een bijzonder brede kroon. Hij behoort tot de enkele grote bomen die overblijven in dit huizenblok en draagt bij tot een verbetering van de woonomstandigheden. Destijds bevonden er zich veel bomen binnen dit huizenblok maar door een vastgoedproject werden er vele geveld aan het begin van de jaren 80. Nu blijven er nog enkele over, maar dit exemplaar is ongetwijfeld de meest interessante van het huizenblok.

Gezien om te worden gevoegd bij het besluit van 03-09-2009

De Minister-President van de Brusselse Hoofdstedelijke Regering, belast met Plaatselijke Besturen, Ruimtelijke Ordening, Monumenten en Landschappen, Openbare Netheid en Ontwikkelingssamenwerking,

Charles PICQUÉ

Copie certifiée conforme
Voor eensluidend afschrift
Chancellerie
Yassine El Hammadi
Kanselarij

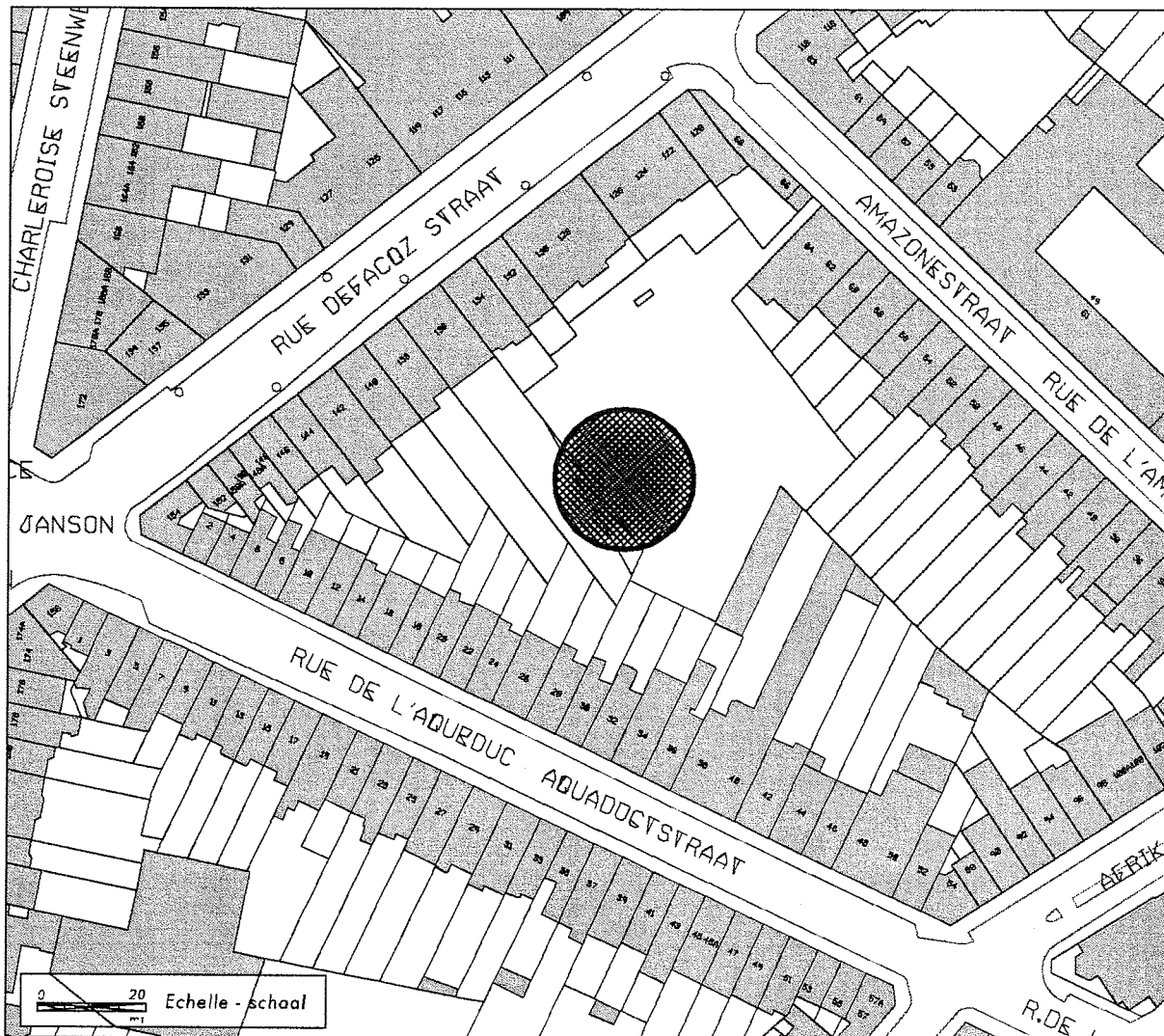


ANNEXE II A L' ARRETE DU GOUVERNEMENT
 DE LA REGION DE BRUXELLES-CAPITALE
 INSCRIVANT SUR LA LISTE DE SAUVEGARDE
 COMME SITE LE HETRE POURPRE (*FAGUS
 SYLVATICA F. PURPUREA*) SIS A L'ARRIERE
 DU 134 RUE DEFACQZ À SAINT-GILLES

BIJLAGE II VAN HET BESLUIT VAN DE
 BRUSSELSE HOOFDSTEDELIJKE REGERING
 TOT INSCHRIJVING OP DE BEWAARLIJST ALS
 LANDSCHAP VAN DE RODE BEUK (*FAGUS
 SYLVATICA F. PURPUREA*) GELEGEN
 ACHTERAAN HET Nr. 134 DEFACQZSTRAAT
 TE SINT-GILLIS

DELIMITATION DU SITE

AFBAKENING VAN HET LANDSCHAP



Vu pour être annexé à l'arrêté du
03-09-2009


Gezien om te worden gevoegd bij het besluit van
03-09-2009

Le Ministre-Président du Gouvernement de la
 Région de Bruxelles-Capitale, chargé des
 Pouvoirs locaux, de l'Aménagement du Territoire,
 des Monuments et Sites, de la Propreté publique
 et de la Coopération au développement,

De Minister-President van de Brusselse
 Hoofdstedelijke Regering, bevoegd voor
 Plaatselijke Besturen, Ruimtelijke Ordening,
 Monumenten en Landschappen, Openbare
 Netheid en Ontwikkelingssamenwerking

30-09-2009

Charles PICQUE Copie certifiée conforme
 Voor eensluidend afschrift
 Chancellerie
 Yassine El Hammadi
 Kanselarij



Hêtre pourpre (*Fagus sylvatica f. purpurea*) sis à l'arrière du 134 rue Defacqz à Saint-Gilles.

Rode beuk (*Fagus sylvatica f. purpurea*) gelegen achteraan het nr. 134 Defacqzstraat te Sint-Gillis.

