



Arrêté du Gouvernement de la Région de Bruxelles-Capitale

Besluit van de Brusselse Hoofdstedelijke Regering

Arrêté du Gouvernement de la Région de Bruxelles-Capitale inscrivant sur la liste de sauvegarde comme site l'araucaria (*Araucaria araucana*) sis avenue du Vert Chasseur n°9 à Uccle.

Besluit van de Brusselse Hoofdstedelijke Regering tot inschrijving op de bewaarlijst als landschap van de araucaria (*Araucaria araucana*) gelegen Groene Jagerslaan nr. 9 te Ukkel.

Le Gouvernement de la Région de Bruxelles-Capitale,

De Brusselse Hoofdstedelijke Regering,

Vu le Code bruxellois de l'Aménagement du Territoire, Titre V, De la Protection du Patrimoine Immobilier, notamment l'article 210 ;

Gelet op de Brussels Wetboek van de Ruimtelijke Ordening, Titel V, Bescherming van het onroerend erfgoed, inzonderheid op artikel 210;

Vu l'arrêté du Gouvernement de la Région de Bruxelles-Capitale du 12 juillet 2007 entamant la procédure d'inscription sur la liste de sauvegarde comme site de l'araucaria (*Araucaria araucana*) sis avenue du Vert Chasseur n°9 à Uccle ;

Gelet op het besluit van de Brusselse Hoofdstedelijke Regering van 12 juli 2007 houdende instelling van de procedure tot inschrijving op de bewaarlijst als landschap van de araucaria (*Araucaria araucana*) gelegen Groene Jagerslaan nr. 9 te Ukkel ;

Considérant que le collège des Bourgmestre et Echevins d'Uccle n'a pas émis d'observations ;

Overwegende dat het College van Burgemeester en Schepenen van Ukkel geen opmerkingen heeft gemaakt;

Considérant que le propriétaire n'a pas émis d'observations dans les délais prescrits dans l'article 210 §5 du CoBAT ;

Overwegende dat de eigenaar geen opmerkingen heeft meegedeeld binnen de termijn voorgeschreven in artikel 210 §5 van het BWRO ;

Sur la proposition du Ministre-Président du Gouvernement de la Région de Bruxelles-Capitale,

Op de voordracht van de Minister-President van de Brusselse Hoofdstedelijke Regering,

Après délibération,

Na beraadslaging,

Arrête:


Besluit:

Article 1er - Est inscrit sur la liste de sauvegarde comme site l'araucaria (*Araucaria araucana*) sis avenue du Vert Chasseur n°9 à Uccle, connu au cadastre d'Uccle, 2^{ème} division, section C, 7^{ème} feuille, parcelle n° 229c6 (partie) (coordonnées Lambert belge : x=150135, y=165688), en raison de son intérêt scientifique et esthétique, précisé dans l'annexe I du présent arrêté.

Artikel 1 - Wordt ingeschreven op de bewaarlijst als landschap de araucaria (*Araucaria araucana*) gelegen Groene Jagerslaan nr 9 te Ukkel, bekend ten kadaster te Ukkel, 2^{de} afdeling, sectie C, 7^{de} blad perceel nr. 229c6 (deel) (Belgische coördinaten van Lambert: x=150135, y=165688), wegens zijn wetenschappelijke en esthetische waarde, zoals nader bepaald in bijlage I gevoegd bij dit besluit.

La délimitation du site est reprise sur le plan figurant à l'annexe II du présent arrêté.

De afbakening van het landschap wordt aangeduid op het plan in bijlage II van dit besluit.



Art. 2 - Les conditions particulières de conservation sont les suivantes :

a) L'utilisation, l'entreposage, ou la fabrication de substances nocives au développement et à la croissance de la faune et de la flore ou nuisibles à la qualité des eaux sont prohibés.

b) L'allumage de feux est interdit.

c) Le dépôt et le stockage de matériaux, débris, détritiques et déchets de toute nature sont prohibés.

d) L'entretien normal de l'arbre (enlèvement des branches mortes, cassées, soins aux plaies) est obligatoire. On définit l'entretien normal par la taille des branches mortes ou blessées et dont le diamètre de la section à leur insertion ne dépasse pas 12 cm.

e) Tout déblais et remblais est interdit.

Art. 3 - Le ministre qui a les monuments et sites dans ses attributions est chargé de l'exécution du présent arrêté.

Bruxelles, 03 -09- 2009

Pour le Gouvernement de la Région de Bruxelles-Capitale,

Le Ministre-Président du Gouvernement de la Région de Bruxelles-Capitale chargé des Pouvoirs locaux, de l'Aménagement du Territoire, des Monuments et Sites, de la Propreté publique et de la Coopération au Développement,

Art. 2 - De bijzondere behoudsvoorwaarden zijn de volgende :

a) Het gebruik, de opslag of de aanmaak van stoffen die schadelijk kunnen zijn voor de ontwikkeling en de groei van de fauna en flora of voor de waterkwaliteit zijn verboden.

b) Het aansteken van vuur is verboden.

c) Het storten en de opslag van materialen, puin, huisafval en afval van eender welke aard is verboden.

d) Het gewoon onderhoud van de boom (het verwijderen van dode of gebroken takken, het verzorgen van de beschadigde plekken) is verplicht. Gewoon onderhoud wordt gedefinieerd als het snoeien van dode of beschadigde takken waarvan de diameter van de doorsnede bij de aanhechting niet groter is dan 12 cm.

e) Afgravingen en ophogingen zijn verboden.

Art. 3 - De minister bevoegd voor de monumenten en landschappen, is belast met de uitvoering van dit besluit.

Brussel, 03 -09- 2009


Voor de Brusselse Hoofdstedelijke Regering,

De Minister-President van de Brusselse Hoofdstedelijke Regering, belast met Plaatselijke besturen, Ruimtelijke Ordening, Monumenten en Landschappen, Openbare Netheid en Ontwikkelingssamenwerking

Charles PICQUÉ

30 -09- 2009

Copie certifiée conforme
Voor eensluidend afschrift
Chancellerie
Yassine El Hammadi
Kanselarij



ANNEXE I A L'ARRETE DU GOUVERNEMENT DE LA REGION DE BRUXELLES-CAPITALE INSCRIVANT SUR LA LISTE DE SAUVEGARDE COMME SITE L'ARAUCARIA (ARAUCARIA ARAUCANA) SIS AVENUE DU VERT CHASSEUR N°9 À UCCLE.

Réf. cadastrale : 2^{ème} division, section C, 7^{ème} feuille, parcelle n° 229c6 (partie) (coordonnées Lambert belge : x=150135, y=165688).

Localisation :

Cet araucaria est situé au centre de la parcelle du 9, avenue du Vert Chasseur à Uccle, à l'arrière de l'habitation.

Description sommaire :

Cet araucaria est situé dans le jardin du 9, avenue du Vert Chasseur à Uccle. Il se trouve en bordure d'un massif. Sa circonférence vaut 234 cm à 1m50 du sol, et il présente une hauteur d'environ 17 mètres, pour une envergure de couronne d'à peu près 12 mètres.

Intérêt présenté par le bien selon les critères définis à l'article 206, 1° du Code bruxellois de l'aménagement du territoire :

Intérêt scientifique :

L'araucaria, essence originaire du Chili, se rencontre rarement à Bruxelles. Il a été introduit tardivement en Belgique : les premiers exemplaires plantés seraient ceux de l'avenue Louise, dont le plus gros exemplaire, situé en massif, fait 143 cm de circonférence et aurait été planté en 1866. L'exemplaire dont il est question ici a atteint des dimensions tout à fait exceptionnelles ; sa circonférence de 234 cm fait de lui le plus gros spécimen régional connu actuellement, et rivaliserait en taille avec les plus gros exemplaires de Belgique. Il faisait probablement partie d'une vaste propriété aujourd'hui lotie, comme en témoigne la présence d'un exemplaire de même gabarit sur une parcelle voisine.

Intérêt esthétique :

Les araucarias possèdent une silhouette tout à fait unique. Ses feuilles sont persistantes, épaisses et insérées en spirales serrées. Cet exemplaire a atteint un développement exceptionnel, tant en circonférence qu'en hauteur. Sa couronne fournie et arrondie en fait un élément paysager original dans ce quartier vert d'Uccle.

Vu pour être annexé à l'arrêté du 03 -09- 2009


Le Ministre-Président du Gouvernement de la Région de Bruxelles-Capitale chargé des Pouvoirs locaux, de l'Aménagement du Territoire, des Monuments et Sites, de la Propreté publique et de la Coopération au développement ;

30 -09- 2009

Copie certifiée conforme
voor eensluidend afschrift

Charles PICQUÉ

Chancellerie
Yassine El Hammadi
Kanselarij



BIJLAGE I VAN HET BESLUIT VAN DE BRUSSELSE HOOFDSTEDELIJKE REGERING TOT
INSCHRIJVING OP DE BEWAARLIJST ALS LANDSCHAP VAN DE ARAUCARIA (ARAUCARIA
ARAUCANA) GELEGEN GROENE JAGERSLAAN NR. 9 TE UKKEL.

Kadastrale gegevens : 2^{de} afdeling, sectie C, 7^{de} blad, perceel nr. 229c6 (deel) (Belgische coördinaten van Lambert : x=150135, y=165688).

Ligging :

Deze araucaria bevindt zich in het centrum van het perceel aan de Groene Jagerlaan nr. 9 te Ukkel, achteraan de woning.

Beknopte beschrijving :

Deze araucaria bevindt zich aan de Groene Jagerlaan nr. 9 te Ukkel, vlakbij een bosje. De omtrek ervan bedraagt 234 cm op 1m50 van de grond en heeft een hoogte van ongeveer 17 meter voor een kroonometrek van ongeveer 12 meter.

Belang van het goed volgens de criteria, bepaald in artikel 206, 1° van het Brussels Wetboek voor Ruimtelijke Ordening :

Wetenschappelijk waarde :

De araucaria, afkomstig uit Chili, komt zelden voor in Brussel. Deze werd laat ingevoerd in België : de eerste exemplaren die werden geplant zijn deze van de Louizalaan, waarvan het grootste exemplaar, dat deel uitmaakt van een boomgroep 143 cm omtrek heeft en geplant werd in 1866. Het exemplaar waarvan hier sprake is heeft uitzonderlijke afmetingen ; de omtrek van 234 cm maakt deze het grootste specimen tot op heden bekend bij ons, en behoort inzake afmetingen tot de grootste exemplaren van België. Deze maakte wellicht deel uit van een grote eigendom die nu verkaveld is, getuige hiervan de aanwezigheid van een exemplaar van dezelfde afmetingen op een aangrenzend perceel.

Esthetisch waarde :

De araucaria's beschikken over een absoluut uniek silhouet. De bladeren ervan blijven groen, zijn dik en zijn vervat in nauwe spiralen. Dit exemplaar bereikt een uitzonderlijk ontwikkeling, zowel in omtrek als inzake hoogte. De dichte en ronde kroon maakt er een origineel landschappelijk element van in deze groene wijk van Ukkel.


Gezien om te worden gevoegd bij het besluit van 03 -09- 2009

De Minister-President van de Brusselse Hoofdstedelijke Regering, belast met Plaatselijke Besturen, Ruimtelijke Ordening, Monumenten en Landschappen, Openbare Netheid en Ontwikkelingssamenwerking,

Charles PICQUÉ

30 -09- 2009

Copie certifiée conforme
Voor eensluidend afschrift
Chancellerie
Yassine El Hammadi
Kanselarij

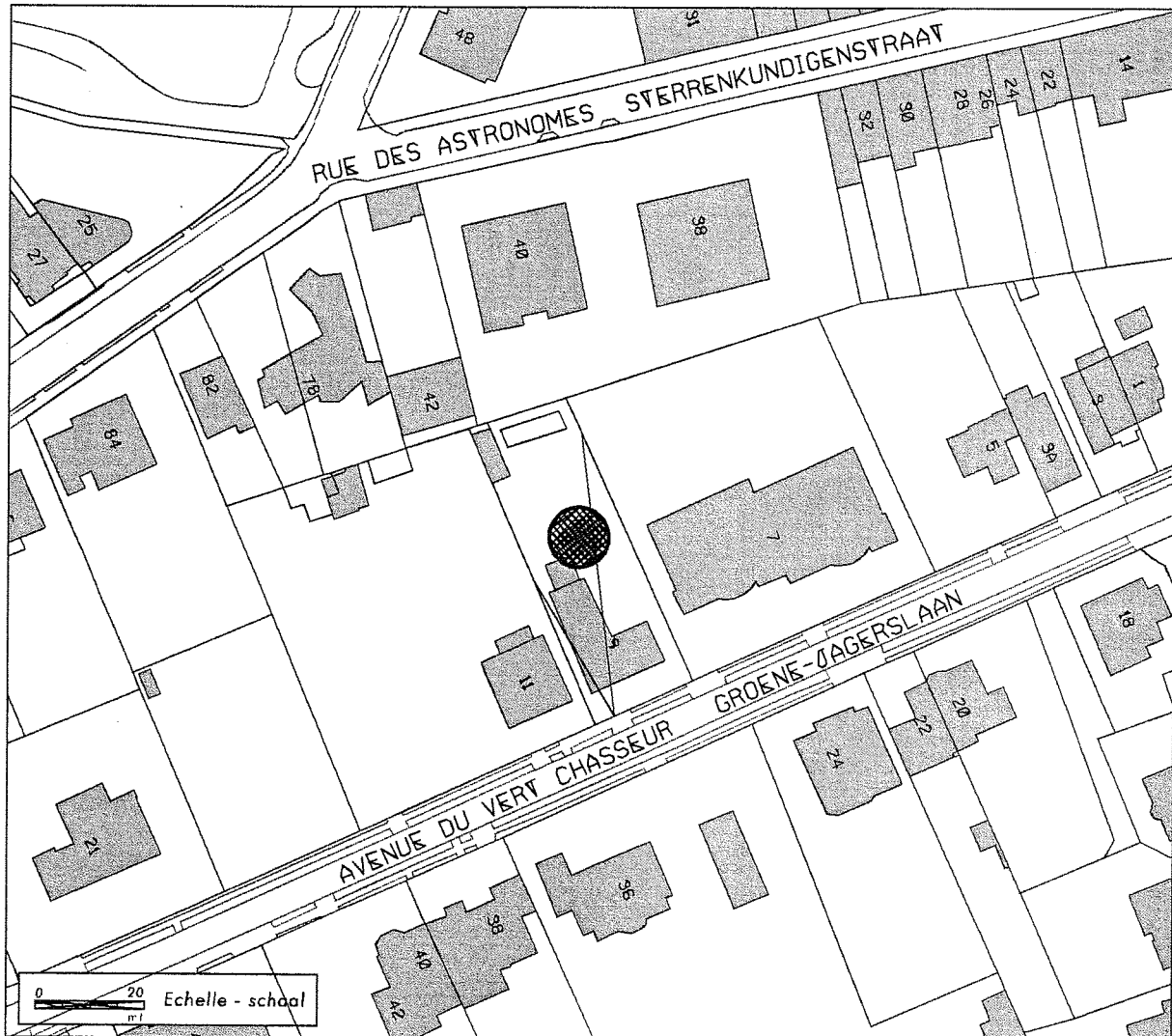


ANNEXE II A L'ARRÊTÉ DU GOUVERNEMENT DE LA RÉGION DE BRUXELLES-CAPITALE INSCRIVANT SUR LA LISTE DE SAUVEGARDE COMME SITE L'ARAUCARIA (ARAUCARIA ARAUCANA) SIS AVENUE DU VERT CHASSEUR N°9 À UCCLE

BIJLAGE II VAN HET BESLUIT VAN DE BRUSSELSE HOOFDSTEDELIJKE REGERING TOT INSCHRIJVING OP DE BEWAARLIJST ALS LANDSCHAP VAN DE ARAUCARIA (ARAUCARIA ARAUCANA) GELEGEN GROENE JAGERSLAAN NR 9 TE UKKEL

DELIMITATION DU SITE

AFBAKENING VAN HET LANDSCHAP



Vu pour être annexé à l'arrêté du
03-09-2009

Le Ministre-Président du Gouvernement de la Région de Bruxelles-Capitale, chargé des Pouvoirs locaux, de l'Aménagement du Territoire, des Monuments et Sites, de la Propreté publique et de la Coopération au développement,

Gezien om te worden gevoegd bij het besluit van
03-09-2009


De Minister-President van de Brusselse Hoofdstedelijke Regering, bevoegd voor Plaatselijke Besturen, Ruimtelijke Ordening, Monumenten en Landschappen, Openbare Netheid en Ontwikkelingssamenwerking,

Charles PICQUE

Chancellerie

Fassine El Hammadi

Kanselarij



Araucaria (Araucaria araucana) sis avenue du Vert Chasseur n°9 à Uccle.
Araucaria (Araucaria araucana) gelegen Groene Jagerslaan nr 9 te Ukkel.

