



Besluit van de Brusselse
Hoofdstedelijke Regering

Arrêté du Gouvernement de la Région
de Bruxelles-Capitale

**Besluit van de Brusselse
Hoofdstedelijke Regering tot inschrijving
op de bewaarlijst als landschap van de
plataan (*Platanus x hispanica*) gelegen
Koninginnelaan, 141-145 te Schaarbeek.**

**Arrêté du Gouvernement de la Région de
Bruxelles-Capitale inscrivant sur la liste
de sauvegarde comme site le platane
commun (*Platanus x hispanica*) sis
avenue de la Reine, 141-145 à
Schaerbeek.**

De Brusselse Hoofdstedelijke Regering,

Le Gouvernement de la Région de
Bruxelles-Capitale,

Gelet op de Brussels Wetboek van de
Ruimtelijke Ordening, Titel V, Bescherming
van het onroerend erfgoed, inzonderheid op
artikel 210 ;

Vu le Code bruxellois de l'Aménagement
du Territoire, Titre V, De la Protection du
Patrimoine Immobilier, notamment l'article
210 ;

Gelet op het besluit van de Brusselse
Hoofdstedelijke Regering van 12 juli 2007
houdende instelling van de procedure tot
inschrijving op de bewaarlijst als landschap
van de plataan (*Platanus x hispanica*)
gelegen Koninginnelaan, 141-145 te
Schaerbeek;

Vu l'arrêté du Gouvernement de la Région
de Bruxelles-Capitale du 12 juillet 2007
entamant la procédure d'inscription sur la
liste de sauvegarde comme site du platane
commun (*Platanus x hispanica*) sis avenue
de la Reine, 141-145 à Schaerbeek ;

Overwegende dat het College van
Burgemeester et Schepenen van
Schaerbeek geen opmerkingen heeft
gemaakt ;

Considérant que le Collège des
Bourgmestre et Echevins de Schaerbeek
n'a pas émis d'observations ;

Overwegende dat de eigenaar geen
opmerkingen hebben meegedeeld binnen
de termijn zoals voorgeschreven in artikel
210 §5 van het BWRO ;

Considérant que le propriétaire n'a pas
émis d'observations dans les délais
prescrits dans l'article 210 §5 du CoBAT ;

Op de voordracht van de Minister-
President van de Brusselse Hoofdstedelijke
Regering,

Sur la proposition du Ministre-Président du
Gouvernement de la Région de Bruxelles-
Capitale,

Na beraadslaging,

Après délibération,

Besluit:


Arrête:

Artikel 1 – Wordt ingeschreven op de
bewaarlijst als landschap de plataan
(*Platanus x hispanica*) gelegen
Koninginnelaan, 141-145 te Schaarbeek,
bekend ten kadaster te Schaarbeek, 10^{de}
afdeling, sectie E, 2^{de} blad, perceel 71m14
(deel) (Belgische coördinaten van Lambert:
x=149642, y=173207), wegens zijn
wetenschappelijke en esthetische waarde,
zoals nader bepaald in bijlage I gevoegd bij
dit besluit.

Article 1er - Est inscrit sur la liste de
sauvegarde comme site le platane commun
(*Platanus x hispanica*) sis avenue de la
Reine, 141-145 à Schaerbeek, connu au
cadastre de Schaerbeek, 10^{ème} division,
section E, 2^{ème} feuille, parcelle 71m14
(partie), (coordonnées Lambert belge :
x=149642, y=173207), en raison de son
intérêt scientifique et esthétique, précisé
dans l'annexe I du présent arrêté.

De afbakening van het landschap wordt
aangeduid op het plan in bijlage II van dit
besluit.

La délimitation du site est reprise sur le
plan figurant à l'annexe II du présent arrêté.



Art. 2 - De bijzondere behoudsvoorwaarden zijn de volgende :

a) Het gebruik, de opslag of de aanmaak van stoffen die schadelijk kunnen zijn voor de ontwikkeling en de groei van de fauna en flora of voor de waterkwaliteit zijn verboden.

b) Het aansteken van vuur is verboden.

c) Het storten en de opslag van materialen, puin, huisafval en afval van eender welke aard is verboden.

d) Het gewoon onderhoud van de boom (het verwijderen van dode of gebroken takken, het verzorgen van de beschadigde plekken) is verplicht. Gewoon onderhoud wordt gedefinieerd als het snoeien van dode of beschadigde takken waarvan de diameter van de doorsnede bij de aanhechting niet groter is dan 12 cm.

e) Afgravingen en ophogingen zijn verboden.

Art. 3 - De minister bevoegd voor de monumenten en landschappen, is belast met de uitvoering van dit besluit.

Brussel, 03-09-2009

Voor de Brusselse Hoofdstedelijke Regering,

De Minister-President van de Brusselse Hoofdstedelijke Regering, belast met Plaatselijke besturen, Ruimtelijke Ordening, Monumenten en Landschappen, Openbare Netheid en Ontwikkelingssamenwerking,

Art. 2 - Les conditions particulières de conservation sont les suivantes :

a) L'utilisation, l'entreposage, ou la fabrication de substances nocives au développement et à la croissance de la faune et de la flore ou nuisibles à la qualité des eaux sont prohibés.

b) L'allumage de feu est interdit.

c) Le dépôt et le stockage de matériaux, débris, détritus et déchets de toute nature sont prohibés.

d) L'entretien normal de l'arbre (enlèvement des branches mortes, cassées, soins aux plaies) est obligatoire. On définit l'entretien normal par la taille des branches mortes ou blessées et dont le diamètre de la section à leur insertion ne dépasse pas 12 cm.

e) Tout déblais et remblais est interdit.

Art. 3 - Le ministre qui a les monuments et sites dans ses attributions est chargé de l'exécution du présent arrêté.

Bruxelles, 03-09-2009


Pour le Gouvernement de la Région de Bruxelles-Capitale,

Le Ministre-Président du Gouvernement de la Région de Bruxelles-Capitale chargé des Pouvoirs locaux, de l'Aménagement du Territoire, des Monuments et Sites, de la Propreté publique et de la Coopération au Développement,


Charles PICQUÉ

30-09-2009

Copie certifiée conforme
Voor eensluidend afschrift
Chancellerie
Yassine El Hammadi
Kanselarij



ANNEXE I A L'ARRETE DU GOUVERNEMENT DE LA REGION DE BRUXELLES-CAPITALE
INSCRIVANT SUR LA LISTE DE SAUVEGARDE COMME SITE LE PLATANE COMMUN (*PLATANUS X
HISPANICA*) SIS AVENUE DE LA REINE, 141-145 À SCHAERBEEK.

Réf. cadastrale : 10^{ème} division, section E, 2^{ème} feuille, parcelle 71m14 (partie), (coordonnées Lambert belge : x=149642, y=173207)

Localisation : Ce platane se trouve en intérieur d'îlot, dans le jardin du 141-145, avenue de la Reine à Schaerbeek.

Description sommaire : Ce platane, dont seul le sommet de la couronne est visible de la voirie, possède une circonférence de 5,15 mètres. Sa couronne possède une envergure de plus de 20 mètres, pour une hauteur de près de 30 mètres. Il est en bon état sanitaire.

Intérêt présenté par le bien selon les critères définis à l'article 206, 1° du Code bruxellois de l'aménagement du territoire :

Intérêt scientifique : Si le platane est une essence qui se rencontre fréquemment à Bruxelles, de tels exemplaires sont rares, surtout en jardin privé. Sa circonférence de plus de 5 mètres lui permet de faire partie des plus gros arbres de la Région toutes espèces confondues. Il est le plus gros exemplaire connu sur le territoire communal, et le 2^{ème} plus gros sur l'ensemble du territoire régional. Sa large couronne s'étend sur une envergure de plus de 20 mètres.

Intérêt esthétique : Ce platane possède un tronc étonnant : boursoufflé, il présente un défilement important. Cet arbre, de par sa présence et son volume, améliore de façon significative les conditions d'habitabilité de cet îlot en apportant une note de verdure importante.

Vu pour être annexé à l'arrêté du 03 -09- 2009



Le Ministre-Président du Gouvernement de la Région de Bruxelles-Capitale chargé des Pouvoirs locaux, de l'Aménagement du Territoire, des Monuments et Sites, de la Propreté publique et de la Coopération au développement ;

Charles PICQUE

Copie certifiée conforme
Voor eensluidend afschrift
Chancellerie
Yassine El Hammadi
Kanselarij

30 -09- 2009

GOUVERNEMENT DE LA REGION BRUXELLES-CAPITALE -
CHANCELLERIE
KANSELARIJ
GO - BRUSSELSE HOOFDSTEDELIJKE REGERING



BIJLAGE I VAN HET BESLUIT VAN DE BRUSSELSE HOOFDSTEDELIJKE REGERING TOT
INSCHRIJVING OP DE BEWAARLIJST ALS LANDSCHAP VAN DE PLATAAN (*PLATANUS X
HISPANICA*) GELEGEN KONINGINNELAAN, 141-145 TE SCHAARBEEK.

Kadastrale gegevens : 10^{de} afdeling, sectie E, 2^{de} blad, perceel 71m14 (deel) (Belgische coördinaten van Lambert : x=149642, y=173207).

Ligging : Deze plataan bevindt zich op het binnenterrein van een huizenblok, in de tuin van de Koninginnelaan 141-145 te Schaarbeek.

Beknopte beschrijving : Deze plataan, waarvan enkel de top van de kruin zichtbaar is vanaf de weg, heeft een omtrek van 5,15 meter. De kruin is meer dan 20 meter breed en bijna 30 meter hoog. Hij verkeert in een uitstekende gezondheid.

Belang van het goed volgens de criteria, bepaald in artikel 206, 1^o van het Brussels Wetboek voor Ruimtelijke Ordening :

Wetenschappelijke waarde : Hoewel de plataan een soort is die men in Brussel regelmatig tegenkomt, zijn dergelijke exemplaren zeldzaam, vooral in privé-tuinen. Met zijn omtrek van meer dan 5 meter is hij een van de dikste bomen in het Gewest, alle soorten samen. Deze plataan is het dikste gekende exemplaar op het gemeentelijk grondgebied en het 2^{de} dikste exemplaar voor het hele gewestelijke grondgebied. Zijn kruin is meer dan 20 meter breed.

Esthetische waarde : Deze plataan heeft een verbazingwekkende stam: de gezwollen stam heeft een omvangrijke doorsnede. Deze boom verbetert door zijn aanwezigheid en zijn volume de woonkwaliteit van dit huizenblok aanzienlijk door er een stevige groene toets aan te brengen.


Gezien om te worden gevoegd bij het besluit van 03-09-2009

De Minister-President van de Brusselse Hoofdstedelijke Regering, belast met Plaatselijke Besturen, Ruimtelijke Ordening, Monumenten en Landschappen, Openbare Netheid en Ontwikkelingssamenwerking,


Charles PICQUÉ

30-09-2009

Copie certifiée conforme
Voor eensluidend afschrift
Chancellerie
Yassine El Hammadi
Kanselarij

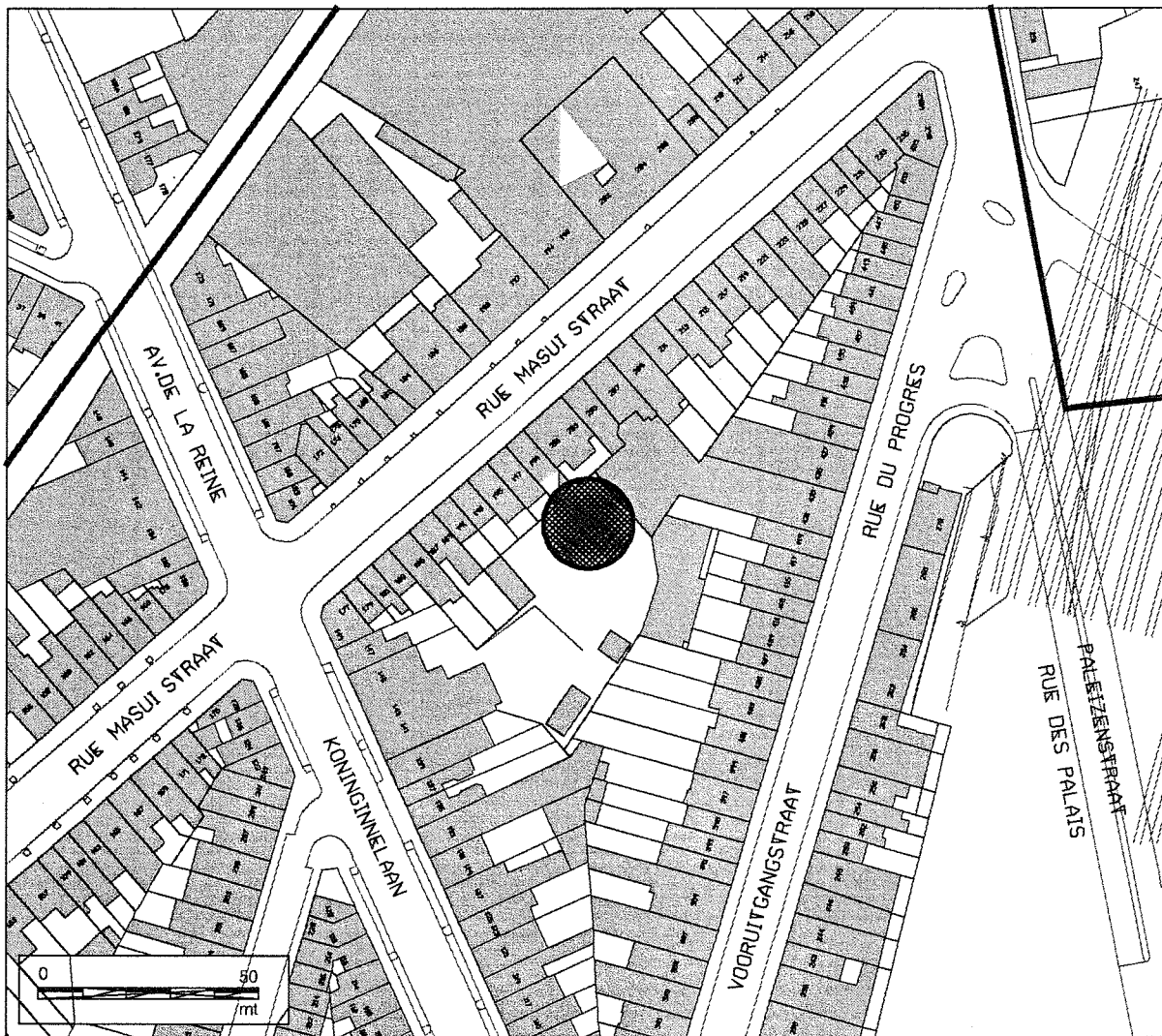


ANNEXE II A L'ARRETE DU GOUVERNEMENT DE LA REGION DE BRUXELLES-CAPITALE INSCRIVANT SUR LA LISTE DE SAUVEGARDE COMME SITE LE PLATANE COMMUN (*PLATANUS X HISPANICA*) SIS AVENUE DE LA REINE, 141-145 À SCHAERBEEK

BIJLAGE II VAN HET BESLUIT VAN DE BRUSSELSE HOOFDSTEDELIJKE REGERING TOT INSCHRIJVING OP DE BEWAARLIJST ALS LANDSCHAP VAN DE PLATAAN (*PLATANUS X HISPANICA*) GELEGEN KONINGINNELAAN, 141-145 TE SCHAARBEEK

DELIMITATION DU SITE

AFBAKENING VAN HET LANDSCHAP




Vu pour être annexé à l'arrêté du
03-09-2009

Le Ministre-Président du Gouvernement de la Région de Bruxelles-Capitale, chargé des Pouvoirs locaux, de l'Aménagement du Territoire, des Monuments et Sites, de la Propreté publique et de la Coopération au développement,

Gezien om te worden gevoegd bij het besluit van
03-09-2009

De Minister-President van de Brusselse Hoofdstedelijke Regering, bevoegd voor Plaatselijke Besturen, Ruimtelijke Ordening, Monumenten en Landschappen, Openbare Netheid en Ontwikkelingssamenwerking,

Copie certifiée conforme
Voor eensluidend afschrift
Charles PICQUE
Chancellerie
Yassine El Hammadi
Kanselarij



30-09-2009

Platane commun (*Platanus x hispanica*) sis avenue de la Reine, 141-145 à Schaerbeek.

Plataan (*Platanus x hispanica*) gelegen Koninginnelaan, 141-145 te Schaerbeek

