



REGION DE BRUXELLES-CAPITALE

BRUSSELS HOOFDSTEDELIJK GEWEST

Arrêté du Gouvernement de la Région
de Bruxelles-Capitale

Besluit van de Brusselse
Hoofdstedelijke Regering

**Arrêté du Gouvernement de la Région de
Bruxelles-Capitale inscrivant sur la liste
de sauvegarde comme site les deux
platanes d'Orient (*Platanus orientalis*)
sis rue de Molenbeek 194 à Bruxelles.**

**Besluit van de Brusselse
Hoofdstedelijke Regering tot inschrijving
op de bewaarlijst als landschap van twee
Oosterse platanen (*Platanus orientalis*)
gelegen Molenbeeksestraat 194 te
Brussel.**

Le Gouvernement de la Région de
Bruxelles-Capitale,

De Brusselse Hoofdstedelijke Regering,

Vu le Code bruxellois de l'Aménagement
du Territoire, Titre V, de la Protection du
Patrimoine Immobilier, notamment l'article
210 ;

Gelet op de Brussels Wetboek van de
Ruimtelijke Ordening, Titel V, Bescherming
van het onroerend erfgoed, inzonderheid op
artikel 210;

Vu l'arrêté du Gouvernement de la Région
de Bruxelles-Capitale du 17 juillet 2008
entamant la procédure d'inscription sur la
liste de sauvegarde comme site les deux
platanes d'Orient (*Platanus orientalis*) sis
rue de Molenbeek 194 à Bruxelles ;

Gelet op het besluit van de Brusselse
Hoofdstedelijke Regering van 17 juli 2008
houdende instelling van de procedure tot
inschrijving op de bewaarlijst als landschap
van twee Oosterse platanen (*Platanus
orientalis*) gelegen Molenbeeksestraat 194
te Brussel;

Considérant que le collège des
Bourgmestre et Échevins de la Ville de
Bruxelles n'a pas émis d'observations ;

Overwegende dat het College van
Burgemeester en Schepenen van de Stad
van Brussel geen opmerkingen heeft
gemaakt;

Considérant que le propriétaire n'a pas
émis d'observations dans les délais
prescrits dans l'article 210 § 5 du CoBAT ;

Overwegende dat de eigenaar geen
opmerkingen heeft meegedeeld binnen de
termijn voorgeschreven in artikel 210 §5
van het BWRO ;

Sur la proposition du Ministre-Président du
Gouvernement de la Région de Bruxelles-
Capitale,

Op de voordracht van de Minister-
President van de Brusselse Hoofdstedelijke
Regering,

Après délibération,

Na beraadslaging,

Arrête: 11 MARS 2010

Besluit:

Article 1er - Sont inscrits sur la liste de
sauvegarde comme site les deux platanes
d'Orient (*Platanus orientalis*) sis rue de
Molenbeek 194 à Bruxelles, connus au
cadastre de Bruxelles, 15^e division, section
D, 3^e feuille, parcelle 297v3 (partie),
(coordonnées Lambert belge : x= 148793,
y= 173474 et x= 148795, y= 173456), en
raison de leur intérêt scientifique et
esthétique, précisé dans l'annexe I du
présent arrêté. La délimitation du site est
reprise sur le plan figurant à l'annexe II du
présent arrêté.

Artikel 1 – Worden ingeschreven op de
bewaarlijst als landschap van twee
Oosterse platanen (*Platanus orientalis*)
gelegen Molenbeeksestraat 194 te Brussel,
bekend ten kadaster te Brussel, 15^{de}
afdeling, sectie D, 3^{de} blad, perceel 297v3
(deel) (Belgische coördinaten van Lambert:
x= 148793, y= 173474 en x= 148795, y=
173456), wegens zijn wetenschappelijke en
esthetische waarde, zoals nader bepaald in
bijlage I gevoegd bij dit besluit. De
afbakening van het landschap wordt aangeduid
op het plan in bijlage II van dit besluit.



Art. 2 - Les conditions particulières de conservation sont les suivantes :

a) L'utilisation, l'entreposage, ou la fabrication de substances nocives au développement et à la croissance de la faune et de la flore ou nuisibles à la qualité des eaux sont prohibés.

b) L'allumage de feux est interdit.

c) Le dépôt et le stockage de matériaux, débris, détritus et déchets de toute nature sont prohibés.

d) L'entretien normal de l'arbre (enlèvement des branches mortes, cassées, soins aux plaies) est obligatoire. On définit l'entretien normal par la taille des branches mortes ou blessées et dont le diamètre de la section à leur insertion ne dépasse pas 12 cm.

e) Tout déblais et remblais est interdit.

Art. 3 - Le Ministre qui a les Monuments et Sites dans ses attributions est chargé de l'exécution du présent arrêté.

Bruxelles, 11 MARS 2010

Pour le Gouvernement de la Région de Bruxelles-Capitale,

Le Ministre-Président du Gouvernement de la Région de Bruxelles-Capitale chargé des Pouvoirs locaux, de l'Aménagement du Territoire, des Monuments et Sites, de la Propreté publique et de la Coopération au Développement,

Art. 2 - De bijzondere behoudsvoorwaarden zijn de volgende :

a) Het gebruik, de opslag of de aanmaak van stoffen die schadelijk kunnen zijn voor de ontwikkeling en de groei van de fauna en flora of voor de waterkwaliteit zijn verboden.

b) Het aansteken van vuur is verboden.

c) Het storten en de opslag van materialen, puin, huisafval en afval van eender welke aard is verboden.

d) Het gewoon onderhoud van de boom (het verwijderen van dode of gebroken takken, het verzorgen van de beschadigde plekken) is verplicht. Gewoon onderhoud wordt gedefinieerd als het snoeien van dode of beschadigde takken waarvan de diameter van de doorsnede bij de aanhechting niet groter is dan 12 cm.

e) Afgravingen en ophogingen zijn verboden.


Art. 3 - De Minister bevoegd voor de Monumenten en Landschappen, is belast met de uitvoering van dit besluit.

Brussel, 11 MARS 2010

Voor de Brusselse Hoofdstedelijke Regering,

De Minister-President van de Brusselse Hoofdstedelijke Regering, belast met Plaatselijke besturen, Ruimtelijke Ordening, Monumenten en Landschappen, Openbare Netheid en Ontwikkelingssamenwerking,

Charles PICQUÉ



Copie certifiée conforme
Voor eensluidend afschrift
Chancellerie
Julien Compagnol
Kanselarij

ANNEXE I A L'ARRETE DU GOUVERNEMENT DE LA REGION DE BRUXELLES-CAPITALE
INSCRIVANT SUR LA LISTE DE SAUVEGARDE COMME SITE LES DEUX PLATANES D'ORIENT
(*PLATANUS ORIENTALIS*) SIS RUE DE MOLENBEEK 194 À BRUXELLES.

Réf. cadastrale : 15^{ème} division, section D, 3^{ème} feuille, parcelle 297v3 (partie), (coordonnées Lambert belge : x= 148793, y= 173474 et x= 148795, y= 173456)

Localisation : Ces deux platanes d'Orient se situent à Bruxelles, à proximité du site de Tour et Taxis. L'îlot dans lequel ils se trouvent est délimité par les rues de Molenbeek, Dieudonné Lefèvre, Claessens, de Wautier et du Tivoli.

Description sommaire : Ces deux platanes monumentaux se situent sur une parcelle entourée d'un vaste terrain en friche. Ils possèdent des circonférences de 4,15 m et 4,13 m. Ils s'élèvent jusqu'à une hauteur de 28 mètres, et leurs couronnes respectives s'étendent sur une envergure d'environ 20 mètres.

Intérêt présenté par le bien selon les critères définis à l'article 206, 1° du Code bruxellois de l'aménagement du territoire :

Intérêt scientifique : Le platane d'Orient est une essence peu fréquente à Bruxelles où seulement une vingtaine d'exemplaires sont recensés. Originaire des régions tempérées d'Asie occidentale, cette espèce a été mentionnée pour la première fois en 1648 en France. On le rencontre rarement en Europe car il a été détrôné par le platane commun.

Ces deux arbres, de par leur circonférence dépassant les 4 mètres, font partie des plus gros exemplaires connus sur le territoire régional. Ils sont probablement les vestiges d'une ancienne campagne et sont âgés de plus d'un siècle.

Intérêt esthétique : Ces deux arbres se dressent au beau milieu de vastes terrains actuellement en friche. Comme surgis au milieu de nulle part, leur rôle paysager est ici essentiel. Ils sont les témoins du passé de ce quartier. Leur silhouette, si décorative, est due à l'espace qui leur a été laissé durant leur croissance et à l'absence de taille mutilante. Leurs couronnes forment une sorte de rideau végétal grâce aux nombreuses branches retombantes.

Vu pour être annexé à l'arrêté du


11 MARS 2010

Le Ministre-Président du Gouvernement de la Région de Bruxelles-Capitale chargé des Pouvoirs locaux, de l'Aménagement du Territoire, des Monuments et Sites, de la Propreté publique et de la Coopération au développement ;

16 MARS 2010

Copie certifiée conforme
Voor eenstudeind afschrift
Chancellerie
Julien Compernoi
Kanselarij

Charles PICQUÉ



BIJLAGE I VAN HET BESLUIT VAN DE BRUSSELSE HOOFDSTEDELIJKE REGERING TOT
INSCHRIJVING OP DE BEWAARLIJST ALS LANDSCHAP VAN TWEE OOSTERSE PLATANEN
(*PLATANUS ORIENTALIS*) GELEGEN MOLENBEEKSESTRAAT 194 TE BRUSSEL.

Kadastrale gegevens : 15^{de} afdeling, sectie D, 3^{de} blad, perceel 297v3 (deel) (Belgische coördinaten van Lambert: x= 148793, y= 173474 en x= 148795, y= 173456).

Ligging : Deze twee Oosterse platanen zijn gelegen te Brussel in de omgeving van de site van Thurn & Taxis.

Het huizenblok waarbinnen deze gelegen zijn wordt begrensd door de Molenbeeksestraat, de Dieudonné Lefèvrestraat, Claessensstraat, de Wautierstraat en Tivolistraat.

Beknopte beschrijving : Deze twee monumentale platanen liggen op een perceel omgeven door een ruim braakliggend terrein. Zij hebben een omtrek van 4,15 m en 4,13 m en een hoogte van 28 meter. Hun respectievelijke kronen hebben een omtrek van zowat 20 meter.

Belang van het goed volgens de criteria, bepaald in artikel 206, 1^o van het Brussels Wetboek voor Ruimtelijke Ordening :

Wetenschappelijke waarde : De Oosterse plataan is een weinig voorkomende soort in Brussel waar er maar een twintigtal exemplaren worden geteld. Afkomstig uit de gematigde streken van West-Azië, wordt deze soort voor het eerst vermeld in Frankrijk in 1648. Deze komt weinig voor in Europa omdat deze in aantal wordt overtroffen door de gewone plataan. Deze twee bomen behoren door hun omtrek die de 4 meter overschrijdt, tot de grootste gekende exemplaren binnen het gewestelijk grondgebied. Deze zijn wellicht de overblijfselen van een oud buitenverblijf en zijn meer dan een eeuw oud.

Esthetische waarde : Deze twee bomen zijn gelegen pal in het midden van op dit ogenblik braakliggende ruime terreinen. Alsof zij uit het niets zijn opgedoemd is hun landschappelijke rol hier essentieel. Zij zijn getuige van het verleden van de wijk. Het decoratieve aspect is te wijten aan de ruimte waarover zij beschikken gedurende hun groei en door het feit dat zij niet werden gesnoeid. Hun kronen vormen als het ware een groene gordijn door de talrijke afhangende takken.

Gezien om te worden gevoegd bij het besluit van


11 MARS 2010

De Minister-President van de Brusselse Hoofdstedelijke Regering, belast met Plaatselijke Besturen, Ruimtelijke Ordening, Monumenten en Landschappen, Openbare Netheid en Ontwikkelingssamenwerking,

Copie certifiée conforme
Voor eensluidend afschrift
Chancellerie
Julien Compagnol
Kanselarij

16 MARS 2010

Charles PICQUÉ

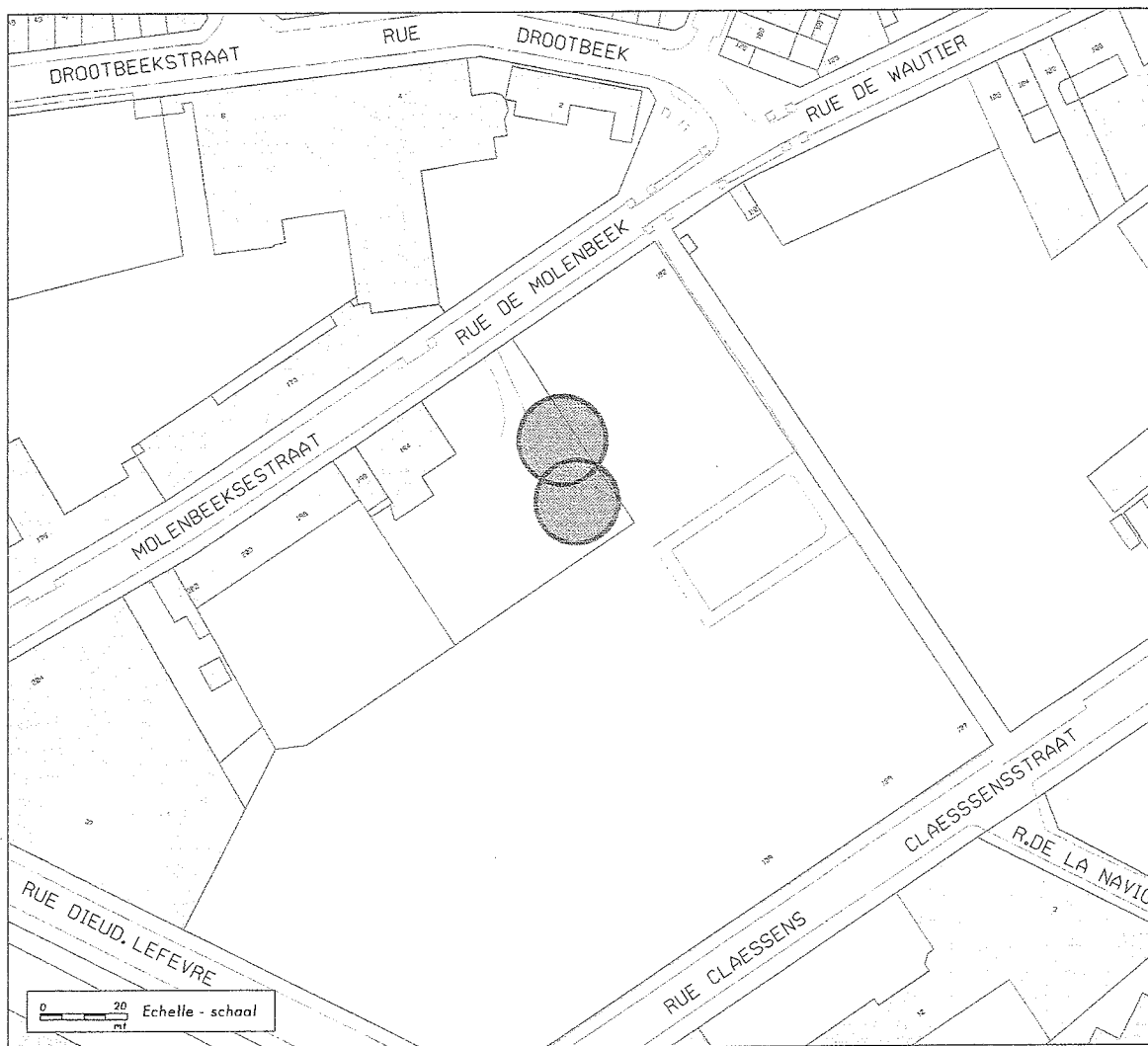


ANNEXE II A L'ARRETE DU
 GOUVERNEMENT DE LA REGION DE
 BRUXELLES-CAPITALE INSCRIVANT SUR
 LA LISTE DE SAUVEGARDE COMME SITE
 LES DEUX PLATANES D'ORIENT
 (*PLATANUS ORIENTALIS*) SIS RUE DE
 MOLENBEEK 194 A BRUXELLES

BIJLAGE II VAN HET BESLUIT VAN DE
 BRUSSELSE HOOFDSTEDELIJKE
 REGERING TOT INSCHRIJVING OP DE
 BEWAARLIJST ALS LANDSCHAP VAN TWEE
 OOSTERSE PLATANEN (*PLATANUS
 ORIENTALIS*) GELEGEN
 MOLENBEEKSESTRAAT 194 TE BRUSSEL

DELIMITATION DU SITE

AFBAKENING VAN HET LANDSCHAP



Vu pour être annexé à l'arrêté du **11 MARS 2010** Gezien om te worden gevoegd bij het besluit van

Le Ministre-Président du Gouvernement de la
 Région de Bruxelles-Capitale, chargé des
 Pouvoirs locaux, de l'Aménagement du territoire,
 des Monuments et Sites, de la Propreté publique
 et de la Coopération au développement,

De Minister-President van de Brusselse
 Hoofdstedelijke Regering, belast met Plaatselijke
 Besturen, Ruimtelijke Ordening, Monumenten en
 Landschappen, Openbare Netheid en
 Ontwikkelingssamenwerking,

Copie certifiée conforme
 Voor een sluitend afschrift
 Chancellerie
 Julien Compernot
 Kanselarij

15 MARS 2010
Charles PICQUE

