



REGION DE BRUXELLES-CAPITALE

BRUSSELS HOOFDSTEDELIJK GEWEST

Arrêté du Gouvernement de la Région
de Bruxelles-Capitale

Besluit van de Brusselse
Hoofdstedelijke Regering

Arrêté du Gouvernement de la Région de Bruxelles-Capitale inscrivant sur la liste de sauvegarde comme site le chêne fastigié (*Quercus robur f. fastigiata*) sis rue de Vrière 63-65 à Bruxelles.

Besluit van de Brusselse Hoofdstedelijke Regering tot inschrijving op de bewaarlijst als landschap van de zuileik (*Quercus robur f. fastigiata*) gelegen de Vrièrestraat 63-65 te Brussel.

Le Gouvernement de la Région de Bruxelles-Capitale,

De Brusselse Hoofdstedelijke Regering,

Vu le Code bruxellois de l'Aménagement du Territoire, Titre V, De la Protection du Patrimoine Immobilier, notamment l'article 210 ;

Gelet op de Brussels Wetboek van de Ruimtelijke Ordening, Titel V, Bescherming van het onroerend erfgoed, inzonderheid op artikel 210;

Vu l'arrêté du Gouvernement de la Région de Bruxelles-Capitale du 17 juillet 2008 entamant la procédure d'inscription sur la liste de sauvegarde comme site du chêne fastigié (*Quercus robur f. fastigiata*) sis rue de Vrière 63-65 à Bruxelles ;

Gelet op het besluit van de Brusselse Hoofdstedelijke Regering van 17 juli 2008 houdende instelling van de procedure tot inschrijving op de bewaarlijst als landschap van de zuileik (*Quercus robur f. fastigiata*) gelegen de Vrièrestraat 63-65 te Brussel;

Considérant que le collège des Bourgmestre et Échevins de la Ville de Bruxelles n'a pas émis d'observations ;

Overwegende dat het College van Burgemeester en Schepenen van de Stad van Brussel geen opmerkingen heeft gemaakt;

Considérant que le propriétaire n'a pas émis d'observations dans les délais prescrits dans l'article 210 § 5 du CoBAT ;

Overwegende dat de eigenaar geen opmerkingen heeft meegedeeld binnen de termijn voorgeschreven in artikel 210 §5 van het BWRO ;

Sur la proposition du Ministre-Président du Gouvernement de la Région de Bruxelles-Capitale,

Op de voordracht van de Minister-Président van de Brusselse Hoofdstedelijke Regering,

Après délibération,

Na beraadslaging,

Arrête:

Besluit:

Article 1er - Est inscrit sur la liste de sauvegarde comme site le chêne fastigié (*Quercus robur f. fastigiata*) sis rue de Vrière 63-65 à Bruxelles, connu au cadastre de Bruxelles, 16^e division, section C, 3^e feuille, parcelle 192p7 (partie), (coordonnées Lambert belge : x= 148879, y=174697), en raison de son intérêt scientifique et esthétique, précisé dans l'annexe I du présent arrêté.

Artikel 1 - Wordt ingeschreven op de bewaarlijst als landschap de zuileik (*Quercus robur f. fastigiata*) gelegen de Vrièrestraat 63-65 te Brussel, bekend ten kadaster te Brussel, 16^{de} afdeling, sectie C, 3^{de} blad, perceel 192p7 (deel) (Belgische coördinaten van Lambert: x= 148879, y=174697), wegens zijn wetenschappelijke en esthetische waarde, zoals nader bepaald in bijlage I gevoegd bij dit besluit.

La délimitation du site est reprise sur le plan figurant à l'annexe II du présent arrêté.

De afbakening van het landschap wordt aangeduid op het plan in bijlage II van dit besluit.



Art. 2 - Les conditions particulières de conservation sont les suivantes :

a) L'utilisation, l'entreposage, ou la fabrication de substances nocives au développement et à la croissance de la faune et de la flore ou nuisibles à la qualité des eaux sont prohibés.

b) L'allumage de feux est interdit.

c) Le dépôt et le stockage de matériaux, débris, détritus et déchets de toute nature sont prohibés.

d) L'entretien normal de l'arbre (enlèvement des branches mortes, cassées, soins aux plaies) est obligatoire. On définit l'entretien normal par la taille des branches mortes ou blessées et dont le diamètre de la section à leur insertion ne dépasse pas 12 cm.

e) Tout déblais et remblais est interdit.

Art. 3 - Le Ministre qui a les Monuments et Sites dans ses attributions est chargé de l'exécution du présent arrêté.

Bruxelles, 11 MARS 2010

Pour le Gouvernement de la Région de Bruxelles-Capitale,

Le Ministre-Président du Gouvernement de la Région de Bruxelles-Capitale chargé des Pouvoirs locaux, de l'Aménagement du Territoire, des Monuments et Sites, de la Propreté publique et de la Coopération au Développement,

Art. 2 - De bijzondere behoudsvoorwaarden zijn de volgende :

a) Het gebruik, de opslag of de aanmaak van stoffen die schadelijk kunnen zijn voor de ontwikkeling en de groei van de fauna en flora of voor de waterkwaliteit zijn verboden.

b) Het aansteken van vuur is verboden.

c) Het storten en de opslag van materialen, puin, huisafval en afval van eender welke aard is verboden.

d) Het gewoon onderhoud van de boom (het verwijderen van dode of gebroken takken, het verzorgen van de beschadigde plekken) is verplicht. Gewoon onderhoud wordt gedefinieerd als het snoeien van dode of beschadigde takken waarvan de diameter van de doorsnede bij de aanhechting niet groter is dan 12 cm.

e) Afgravingen en ophogingen zijn verboden.


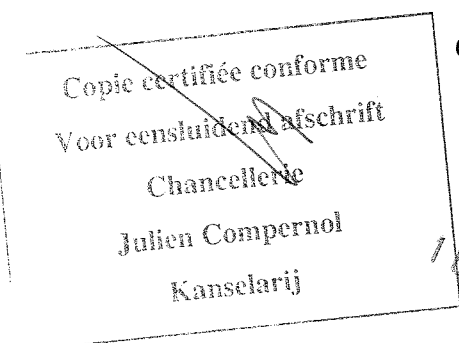
Art. 3 - De Minister bevoegd voor de Monumenten en Landschappen, is belast met de uitvoering van dit besluit.

Brussel, 11 MARS 2010

Voor de Brusselse Hoofdstedelijke Regering,

De Minister-President van de Brusselse Hoofdstedelijke Regering, belast met Plaatselijke besturen, Ruimtelijke Ordening, Monumenten en Landschappen, Openbare Nethheid en Ontwikkelingssamenwerking

Charles PICQUÉ



ANNEXE I À L'ARRETE DU GOUVERNEMENT DE LA REGION DE BRUXELLES-CAPITALE
INSCRIVANT SUR LA LISTE DE SAUVEGARDE COMME SITE LE CHÊNE FASTIGIÉ (*QUERCUS
ROBUR F. FASTIGIATA*) SIS RUE DE VRIÈRE 63-65 À BRUXELLES.

Réf. cadastrale : 16° division, section C, 3° feuille, parcelle 192p7 (partie), (coordonnées Lambert belge :
x= 148879, y=174697)

Localisation : Cet exemplaire de chêne fastigié se trouve en fond de parcelle, rue de Vrière 63-65 à
Laeken.

Description sommaire : Partiellement visible de la voirie, ce chêne fastigié mesure 3.27 m de
circonférence. Sa couronne étroite s'étend sur une envergure d'environ 10 mètres. Il s'agit plus gros
exemplaire de chêne fastigié recensé sur le territoire régional (mesure à 1,50 m).

**Intérêt présenté par le bien selon les critères définis à l'article 206, 1° du Code bruxellois de
l'aménagement du territoire** :


Intérêt scientifique : La forme fastigiée du chêne se rencontre rarement à Bruxelles où seulement 6
exemplaires sont connus pour la région. Celui-ci, avec 3.27 m de circonférence mesurée à 1.5 m, est le
plus imposant de la région. Son âge dépasserait le siècle.

Intérêt esthétique : Cet arbre à silhouette colonnaire, visible partiellement de la voirie, est particulièrement
étonnant : tout d'abord parce qu'il s'agit d'un chêne, et que ceux au port étroit son rares, ensuite parce que
ses branches sont larges et tortueuses, contrairement aux exemplaires connus qui ont les rameaux dressés
et non sinueux. Par son port inhabituel, il apporte une touche de diversité dans cet îlot.

Vu pour être annexé à l'arrêté du


11 MARS 2010

Le Ministre-Président du Gouvernement de la Région de Bruxelles-Capitale chargé des Pouvoirs locaux, de
l'Aménagement du Territoire, des Monuments et Sites, de la Propreté publique et de la Coopération au
développement ;



Charles PICQUÉ

16 MARS 2010
Copie certifiée conforme
Voor eensluidend afschrift
Chancellerie
Julien Compagnol
Kanselarij



BIJLAGE I VAN HET BESLUIT VAN DE BRUSSELSE HOOFDSTEDELIJKE REGERING TOT
INSCHRIJVING OP DE BEWAARLIJST ALS LANDSCHAP VAN DE ZUILEIK (*QUERCUS ROBUR F.
FASTIGIATA*) GELEGEN DE VRIËRESTRAAT 63-65 TE BRUSSEL.

Kadastrale gegevens : 16^{de} afdeling, sectie C, 3^{de} blad, perceel 192p (deel) (Belgische coördinaten van Lambert : x= 148879, y=174697).

Ligging : Dit exemplaar van een zuileik ligt achteraan het perceel van de Vriërestraat 63-65 te Laken.

Beknopte beschrijving : Deze zuileik met een omtrek van 3.27 m is gedeeltelijk zichtbaar vanaf de openbare weg. Zijn kroon heeft een omtrek van zowat 10 meter. Het gaat om het grootste exemplaar van zuileik gelegen op het gewestelijk grondgebied (gemeten op 1,50 m).

Belang van het goed volgens de criteria, bepaald in artikel 206, 1^o van het Brussels Wetboek voor Ruimtelijke Ordening :


Wetenschappelijke waarde : De opstaande vorm van de eik komt zelden voor in Brussel waar maar 6 exemplaren gekend zijn voor het gewest. Deze met een omtrek van 3.27 m gemeten op 1.5 m, is de grootste van het Gewest. Deze zou meer dan 100 jaar oud zijn.

Esthetische waarde : Deze boom met het aspect van een zuil, die gedeeltelijk zichtbaar is vanaf de openbare weg is vrij bijzonder : eerst en vooral omdat het gaat om een eik en dat deze met een smalle groei zeldzaam zijn, maar ook omdat zijn takken breed en kronkelend zijn, in tegenstelling tot de gekende exemplaren die rechte takken hebben. Door zijn ongewone groei zorgt hij voor afwisseling in dit huizenblok.

Gezien om te worden gevoegd bij het besluit van

11 MARS 2010


De Minister-President van de Brusselse Hoofdstedelijke Regering, belast met Plaatselijke Besturen, Ruimtelijke Ordening, Monumenten en Landschappen, Openbare Netheid en Ontwikkelingssamenwerking,



Charles PICQUÉ

Copie certifiée conforme
Voor eensluidend afschrift
Chancellerie
Julien Compagnol
Kanselarij

16 MARS 2010



ANNEXE II A L'ARRETE DU
 GOUVERNEMENT DE LA REGION DE
 BRUXELLES-CAPITALE INSCRIVANT SUR
 LA LISTE DE SAUVÉGARDE COMME SITE
 LE CHENE FASTIGIE (*QUERCUS ROBUR F.
 FASTIGIATA*) SIS RUE DE VRIERE 63-65 A
 BRUXELLES

BIJLAGE II VAN HET BESLUIT VAN DE
 BRUSSELSE HOOFDSTEDELIJKE
 REGERING TOT INSCHRIJVING OP DE
 BEWAARLIJST ALS LANDSCHAP VAN DE
 ZUILEIK (*QUERCUS ROBUR F. FASTIGIATA*)
 GELEGEN DE VRIERESTRAAT 63-65 TE
 BRUSSEL

DELIMITATION DU SITE

AFBAKING VAN HET LANDSCHAP



Vu pour être annexé à l'arrêté du **11 MARS 2010** Gezien om te worden gevoegd bij het besluit van

Le Ministre-Président du Gouvernement de la Région de Bruxelles-Capitale, chargé des Pouvoirs locaux, de l'Aménagement du territoire, des Monuments et Sites, de la Propreté publique et de la Coopération au développement,

De Minister-President van de Brusselse Hoofdstedelijke Regering, belast met Plaatselijke Besturen, Ruimtelijke Ordening, Monumenten en Landschappen, Openbare Netheid en Ontwikkelingssamenwerking,

Copie certifiée conforme
 Voor eensluidend afschrift
 Chancellerie
 Julien Compernot
 Kanselarij

Charles PICQUE

[Handwritten signature]
 11 MARS 2010

