



REGION DE BRUXELLES-CAPITALE

BRUSSELS HOOFDSTEDELIJK GEWEST

Arrêté du Gouvernement de la Région
de Bruxelles-Capitale

Besluit van de Brusselse
Hoofdstedelijke Regering

Arrêté du Gouvernement de la Région de Bruxelles-Capitale inscrivant sur la liste de sauvegarde comme site le tulipier de Virginie (*Liriodendron tulipifera*) sis avenue de la Floride 127 à Uccle.

Besluit van de Brusselse Hoofdstedelijke Regering tot inschrijving op de bewaarlijst als landschap van de tulpenboom (*Liriodendron tulipifera*) gelegen Floridalaan 127 te Ukkel.

Le Gouvernement de la Région de Bruxelles-Capitale,

De Brusselse Hoofdstedelijke Regering,

Vu le Code bruxellois de l'Aménagement du Territoire, Titre V, De la Protection du Patrimoine Immobilier, notamment l'article 210 ;

Gelet op de Brussels Wetboek van de Ruimtelijke Ordening, Titel V, Bescherming van het onroerend erfgoed, inzonderheid op artikel 210;

Vu l'arrêté du Gouvernement de la Région de Bruxelles-Capitale du 17 janvier 2008 entamant la procédure d'inscription sur la liste de sauvegarde comme site du tulipier de Virginie (*Liriodendron tulipifera*) sis avenue de la Floride 127 à Uccle ;

Gelet op het besluit van de Brusselse Hoofdstedelijke Regering van 17 janvier 2008 houdende instelling van de procedure tot inschrijving op de bewaarlijst als landschap van de tulpenboom (*Liriodendron tulipifera*) gelegen Floridalaan 127 te Ukkel;

Considérant que le collège des Bourgmestre et Echevins d'Uccle n'a pas émis d'observations ;

Overwegende dat het College van Burgemeester en Schepenen van Ukkel geen opmerkingen heeft gemaakt;

Considérant que le propriétaire n'a pas émis d'observations dans les délais prescrits dans l'article 210 §5 du CoBAT ;

Overwegende dat de eigenaar geen opmerkingen heeft meegedeeld binnen de termijn voorgeschreven in artikel 210 §5 van het BWRO;

Sur la proposition du Ministre-Président du Gouvernement de la Région de Bruxelles-Capitale,

Op de voordracht van de Minister-President van de Brusselse Hoofdstedelijke Regering,

Après délibération,

Na beraadslaging,

Arrête:

Besluit:

Article 1er - Est inscrit sur la liste de sauvegarde comme site le tulipier de Virginie (*Liriodendron tulipifera*) sis avenue de la Floride 127 à Uccle, connu au cadastre d' Uccle, 2^{ème} division, section C, 5^{ème} feuille, parcelle n°215k5 (partie) (coordonnées Lambert belge : x = 149515, y = 166053), en raison de son intérêt scientifique et esthétique, précisé dans l'annexe I du présent arrêté.

La délimitation du site est reprise sur le plan figurant à l'annexe II du présent arrêté.

Artikel 1 – Wordt ingeschreven op de bewaarlijst als landschap de tulpenboom (*Liriodendron tulipifera*) gelegen Floridalaan 127 te Ukkel., bekend ten kadaster te Ukkel, 2^{de} afdeling, sectie C 5^{de} blad, perceel nr 215k5 (deel) (Belgische coördinaten van Lambert : x = 149515, y = 166053), wegens zijn wetenschappelijke en esthetische waarde, zoals nader bepaald in bijlage I gevoegd bij dit besluit.

De afbakening van het landschap wordt aangegeven op het plan in bijlage II van dit besluit.



Art. 2 - Les conditions particulières de conservation sont les suivantes :

a) L'utilisation, l'entreposage, ou la fabrication de substances nocives au développement et à la croissance de la faune et de la flore ou nuisibles à la qualité des eaux sont prohibés.

b) L'allumage de feux est interdit.

c) Le dépôt et le stockage de matériaux, débris, détritus et déchets de toute nature sont prohibés.

d) L'entretien normal de l'arbre (enlèvement des branches mortes, cassées, soins aux plaies) est obligatoire. On définit l'entretien normal par la taille des branches mortes ou blessées et dont le diamètre de la section à leur insertion ne dépasse pas 12 cm.

e) Tout déblais et remblais est interdit.

Art. 3 - Le ministre qui a les monuments et sites dans ses attributions est chargé de l'exécution du présent arrêté.

Bruxelles, **11 MARS 2010**

Pour le Gouvernement de la Région de Bruxelles-Capitale,

Le Ministre-Président du Gouvernement de la Région de Bruxelles-Capitale chargé des Pouvoirs locaux, de l'Aménagement du Territoire, des Monuments et Sites, de la Propreté publique et de la Coopération au Développement,

Art. 2 - De bijzondere behoudsvoorwaarden zijn de volgende :

a) Het gebruik, de opslag of de aanmaak van stoffen die schadelijk kunnen zijn voor de ontwikkeling en de groei van de fauna en flora of voor de waterkwaliteit zijn verboden.

b) Het aansteken van vuur is verboden.

c) Het storten en de opslag van materialen, puin, huisafval en afval van eender welke aard is verboden.

d) Het gewoon onderhoud van de boom (het verwijderen van dode of gebroken takken, het verzorgen van de beschadigde plekken) is verplicht. Gewoon onderhoud wordt gedefinieerd als het snoeien van dode of beschadigde takken waarvan de diameter van de doorsnede bij de aanhechting niet groter is dan 12 cm.

e) Afgravingen en ophogingen zijn verboden.

Art. 3 - De minister bevoegd voor de monumenten en landschappen, is belast met de uitvoering van dit besluit.

Brussel, **11 MARS 2010**

Voor de Brusselse Hoofdstedelijke Regering,


De Minister-President van de Brusselse Hoofdstedelijke Regering, belast met Plaatselijke besturen, Ruimtelijke Ordening, Monumenten en Landschappen, Openbare Netheid en Ontwikkelingssamenwerking

Copie certifiée conforme
Voor eensluidend afschrift

Chancellerie
Julien Compagnol
Kanselarij

11 MARS 2010

Charles PICQUÉ



ANNEXE I A L'ARRETE DU GOUVERNEMENT DE LA REGION DE BRUXELLES-CAPITALE
INSCRIVANT SUR LA LISTE DE SAUVEGARDE COMME SITE LE TULPIER DE VIRGINIE
(LIRIODENDRON TULIPIFERA) SIS AVENUE DE LA FLORIDE 127 À UCCLE

Réf. cadastrale : Uccle, 2^{ème} division, section C, 5^{ème} feuille, parcelle n°215k5 (partie) (coordonnées Lambert belge : x = 149515, y = 166053).

Localisation : Cet exemplaire de tulipier se trouve dans le jardin du 127, avenue de la Floride, à Uccle.

Description sommaire : Partiellement visible de la voirie, ce tulipier mesure 3.71 m de circonférence. Sa couronne s'étend sur une envergure d'environ 25 mètres, et il s'élève jusqu'à 30 mètres de hauteur. Il s'agit du 2^{ème} plus gros exemplaire de tulipier recensé sur le territoire régional.

Intérêt présenté par le bien selon les critères définis à l'article 206, 1° du Code bruxellois de l'aménagement du territoire :

Intérêt scientifique : Cet exemplaire de tulipier possède des dimensions exceptionnelles (3.71 m de circonférence à 1.50 m). Il est d'ailleurs le plus gros exemplaire connu à ce jour sur le territoire de la commune d'Uccle et le deuxième plus gros exemplaire connu sur le territoire régional. Un exemplaire ayant atteint un tel développement est peu fréquent à Bruxelles.


Intérêt esthétique : Ce tulipier au développement remarquable a été planté près de l'habitation. Il s'agit d'un arbre de position qui joue un rôle paysager important dans cette vaste propriété. Sa silhouette majestueuse se déploie sur une hauteur de près de 30 mètres et pour une envergure de 25 mètres.

Vu pour être annexé à l'arrêté du **11 MARS 2010**

Le Ministre-Président du Gouvernement de la Région de Bruxelles-Capitale chargé des Pouvoirs locaux, de l'Aménagement du Territoire, des Monuments et Sites, de la Propreté publique et de la Coopération au développement ;


Charles PICQUÉ

16 MARS 2010



Copie certifiée conforme
Voor eensluidend afschrift
Chancellerie
Julien Compernot
Kanselarij

BIJLAGE I VAN HET BESLUIT VAN DE BRUSSELSE HOOFDSTEDELIJKE REGERING TOT
INSCHRIJVING OP DE BEWAARLIJST ALS LANDSCHAP VAN DE TULPENBOOM (*LIRIODENDRON
TULIPIFERA*) GELEGEN FLORIDALAAN 127 TE UKKEL.

Kadastrale gegevens: Ukkel, 2^{de} afdeling, sectie C 5^{de} blad, perceel nr 215k5 (deel) (Belgische
coördinaten van Lambert : x = 149515, y = 166053)

Ligging : Dit exemplaar van een tulpenboom is gelegen in de tuin van het nr. 127 van de Floridalaan te
Ukkel.

Beknopte beschrijving : Deze tulpenboom, die gedeeltelijk zichtbaar is vanaf de weg, heeft een omtrek
van 3.71 m. Zijn kroon heeft een omtrek van ongeveer 25 meter en hij bereikt een hoogte van 30 meter.
Het gaat om het tweede grootste exemplaar van tulpenboom binnen het gewestelijk grondgebied.

**Belang van het goed volgens de criteria bepaald in artikel 206, 1° van het Brussels wetboek van de
ruimtelijke ordening** :

Wetenschappelijk waarde : Deze tulpenboom heeft uitzonderlijke afmetingen (3.71 m omtrek op 1,5 m).
Deze is overigens het grootste exemplaar tot op heden bekend op het grondgebied van de gemeente
Ukkel en het tweede grootste exemplaar binnen het gewestelijk grondgebied. Een exemplaar met
dergelijke afmetingen is heel uitzonderlijk in Brussel.

Esthetisch waarde : Deze tulpenboom met merkwaardige afmetingen werd aangeplant nabij de woning.
Het gaat om een positie boom welke een belangrijke landschappelijke rol heeft in deze grote eigendom. Zijn
rijzige gestalte bereikt een hoogte van zowat 30 meter en een omtrek van 25 meter.

Gezien om te worden gevoegd bij het besluit van 11 MARS 2010


De Minister-President van de Brusselse Hoofdstedelijke Regering, belast met Plaatselijke Besturen,
Ruimtelijke Ordening, Monumenten en Landschappen, Openbare Nethheid en
Ontwikkelingssamenwerking,

16 MARS 2010

Charles PICQUÉ

Copie certifiée conforme
Voor eensluidend afschrift

Chancellerie
Julien Compernot
Kanselarij

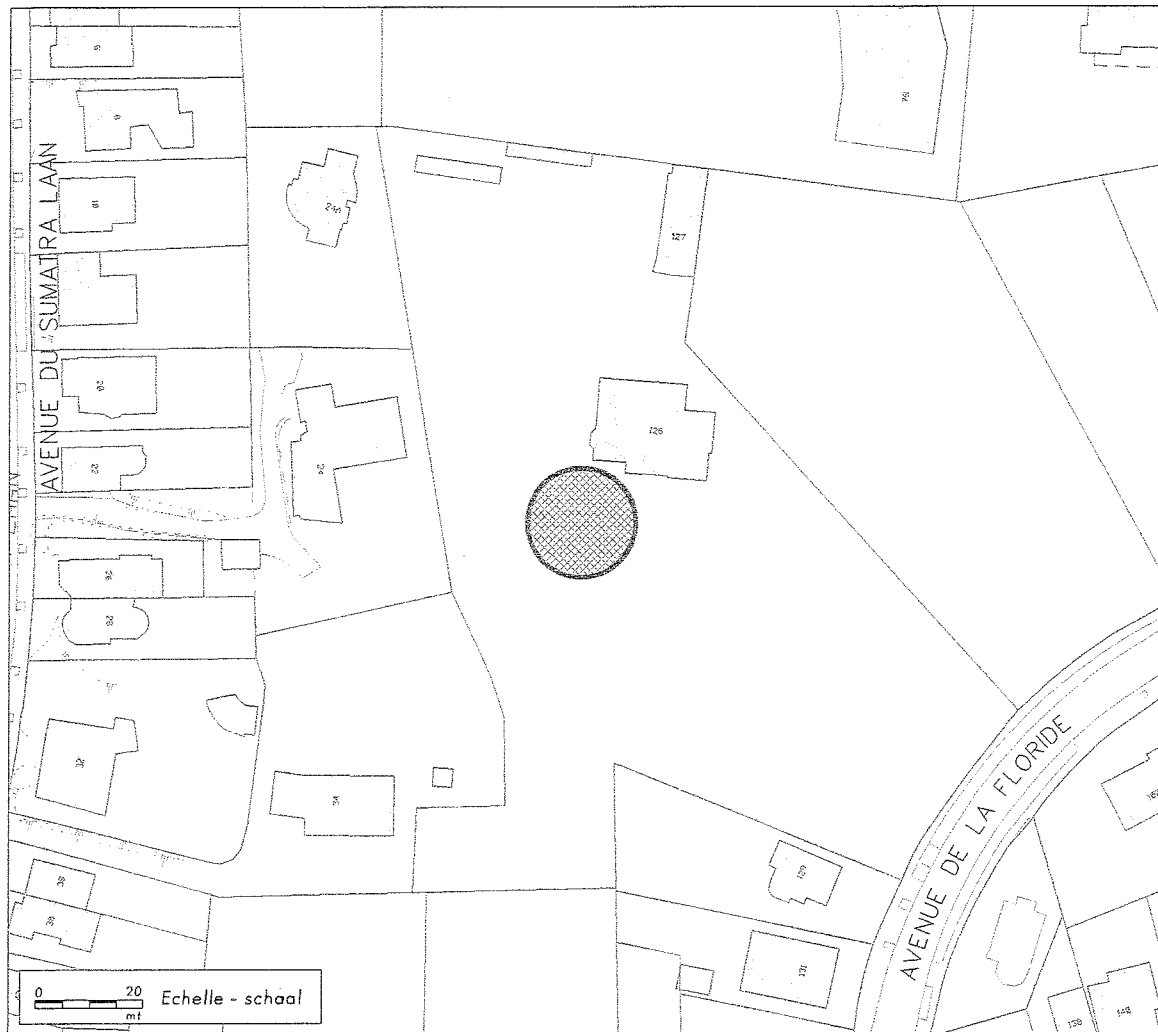


ANNEXE II A L'ARRETE DU
 GOUVERNEMENT DE LA REGION DE
 BRUXELLES-CAPITALE INSCRIVANT SUR
 LA LISTE DE SAUVEGARDE COMME SITE
 LE TULIPIER DE VIRGINIE (LIRIODENDRON
 TULIPIFERA) SIS AVENUE DE LA FLORIDE
 127 A UCCLE

BIJLAGE II VAN HET BESLUIT VAN DE
 BRUSSELSE HOOFDSTEDELIJKE
 REGERING TOT INSCHRIJVING OP DE
 BEWAARLIJST ALS LANDSCHAP VAN DE
 TULPENBOOM (LIRIODENDRON
 TULIPIFERA) GELEGEN FLORIDALAAN 127
 TE UKKEL

DELIMITATION DU SITE

AFBAKENING VAN HET LANDSCHAP



Vu pour être annexé à l'arrêté du **11 MARS 2010**


Gezien om te worden gevoegd bij het besluit van

Le Ministre-Président du Gouvernement de la Région de Bruxelles-Capitale, chargé des Pouvoirs locaux, de l'Aménagement du territoire, des Monuments et Sites, de la Propreté publique et de la Coopération au développement,

De Minister-President van de Brusselse Hoofdstedelijke Regering, belast met Plaatselijke Besturen, Ruimtelijke Ordening, Monumenten en Landschappen, Openbare Netheid en Ontwikkelingssamenwerking,

Copie certifiée conforme
 Voor eensluidend afschrift
 Chancellerie
 Julien Compernel
 Kanselarij

Charles PICQUE



16 MARS 2010