



REGION DE BRUXELLES-CAPITALE

BRUSSELS HOOFDSTEDELIJK GEWEST

Arrêté du Gouvernement de la Région
de Bruxelles-Capitale

Besluit van de Brusselse
Hoofdstedelijke Regering

Arrêté du Gouvernement de la Région de Bruxelles-Capitale inscrivant sur la liste de sauvegarde comme site le ginkgo (*Ginkgo biloba*) sis chaussée de Wavre, 1555 à Auderghem.

Besluit van de Brusselse Hoofdstedelijke Regering tot inschrijving op de bewaarlijst als landschap van de ginkgo (*Ginkgo biloba*) gelegen Waversesteenweg 1555 te Oudergem.

Le Gouvernement de la Région de Bruxelles-Capitale,

De Brusselse Hoofdstedelijke Regering,

Vu le Code bruxellois de l'Aménagement du Territoire, Titre V, De la Protection du Patrimoine Immobilier, notamment l'article 210 ;

Gelet op de Brussels Wetboek van de Ruimtelijke Ordening, Titel V, Bescherming van het onroerend erfgoed, inzonderheid op artikel 210;

Vu l'arrêté du Gouvernement de la Région de Bruxelles-Capitale du 17 janvier 2008 entamant la procédure d'inscription sur la liste de sauvegarde comme site du ginkgo (*Ginkgo biloba*) sis chaussée de Wavre, 1555 à Auderghem;

Gelet op het besluit van de Brusselse Hoofdstedelijke Regering van 17 januari 2008 houdende instelling van de procedure tot inschrijving op de bewaarlijst als landschap van de ginkgo (*Ginkgo biloba*) gelegen Waversesteenweg 1555 te Oudergem;

Considérant que le collège des Bourgmestre et Echevins d'Auderghem n'a pas émis d'observations ;

Overwegende dat het College van Burgemeester en Schepenen van Oudergem geen opmerkingen heeft gemaakt ;

Considérant que le propriétaire n'a pas émis d'observations dans les délais prescrits dans l'article 210 § 5 du CoBAT ;

Overwegende dat de eigenaar geen opmerkingen heeft meegedeeld binnen de termijn voorgeschreven in artikel 210 § 5 van het BWRO ;

Sur la proposition du Ministre-Président du Gouvernement de la Région de Bruxelles-Capitale,

Op de voordracht van de Minister-Président van de Brusselse Hoofdstedelijke Regering,

Après délibération,

Na beraadslaging,

Arrête:


Besluit:

Article 1er - Est inscrit sur la liste de sauvegarde comme site le ginkgo (*Ginkgo biloba*) sis chaussée de Wavre, 1555 à Auderghem, connu au cadastre de Auderghem, 1^{re} division, section A, 3^e feuille, parcelle n° 90w (partie) (coordonnées Lambert belge : x=153512, y=167468), en raison de son intérêt scientifique et esthétique, précisé dans l'annexe I du présent arrêté.

Artikel 1 – Wordt ingeschreven op de bewaarlijst als landschap de ginkgo (*Ginkgo biloba*) gelegen Waversesteenweg 1555 te Oudergem, bekend ten kadaster te Oudergem, 1^{ste} afdeling, sectie A, 3^{de} blad, perceel nr 90w (deel) (Belgische coördinaten van Lambert : x =153512, y = 167468), wegens zijn wetenschappelijke en esthetische waarde, zoals nader bepaald in bijlage I gevoegd bij dit besluit.

La délimitation du site est reprise sur le plan figurant à l'annexe II du présent arrêté.

De afbakening van het landschap wordt aangeduid op het plan in bijlage II van dit besluit.



Art. 2 - Les conditions particulières de conservation sont les suivantes :

a) L'utilisation, l'entreposage, ou la fabrication de substances nocives au développement et à la croissance de la faune et de la flore ou nuisibles à la qualité des eaux sont prohibés.

b) L'allumage de feux est interdit.

c) Le dépôt et le stockage de matériaux, débris, détritux et déchets de toute nature sont prohibés.

d) L'entretien normal de l'arbre (enlèvement des branches mortes, cassées, soins aux plaies) est obligatoire. On définit l'entretien normal par la taille des branches mortes ou blessées et dont le diamètre de la section à leur insertion ne dépasse pas 12 cm.

e) Tout déblais et remblais est interdit.

Art. 3 - Le Ministre qui a les Monuments et Sites dans ses attributions est chargé de l'exécution du présent arrêté.

Bruxelles, 11 MARS 2010

Pour le Gouvernement de la Région de Bruxelles-Capitale,

Le Ministre-Président du Gouvernement de la Région de Bruxelles-Capitale chargé des Pouvoirs locaux, de l'Aménagement du Territoire, des Monuments et Sites, de la Propreté publique et de la Coopération au Développement,

Art. 2 - De bijzondere behoudsvoorwaarden zijn de volgende :

a) Het gebruik, de opslag of de aanmaak van stoffen die schadelijk kunnen zijn voor de ontwikkeling en de groei van de fauna en flora of voor de waterkwaliteit zijn verboden.

b) Het aansteken van vuur is verboden.

c) Het storten en de opslag van materialen, puin, huisafval en afval van eender welke aard is verboden.

d) Het gewoon onderhoud van de boom (het verwijderen van dode of gebroken takken, het verzorgen van de beschadigde plekken) is verplicht. Gewoon onderhoud wordt gedefinieerd als het snoeien van dode of beschadigde takken waarvan de diameter van de doorsnede bij de aanhechting niet groter is dan 12 cm.

e) Afgravingen en ophogingen zijn verboden.

Art. 3 - De Minister bevoegd voor de Monumenten en Landschappen, is belast met de uitvoering van dit besluit.

Brussel, 11 MARS 2010


Voor de Brusselse Hoofdstedelijke Regering,

De Minister-President van de Brusselse Hoofdstedelijke Regering, belast met Plaatselijke besturen, Ruimtelijke Ordening, Monumenten en Landschappen, Openbare Netheid en Ontwikkelingssamenwerking

Copie certifiée conforme
Voor eensluidend afschrift
Chancellerie
Julien Compagnol
Kanselarij


Charles PICQUÉ

16 MARS 2010



ANNEXE I A L'ARRETE DU GOUVERNEMENT DE LA REGION DE BRUXELLES-CAPITALE
INSCRIVANT SUR LA LISTE DE SAUVEGARDE COMME SITE LE GINKGO (*GINKGO BILOBA*) SIS
CHAUSSÉE DE WAVRE, 1555 À AUDERGHEM.

Réf. cadastrale : Auderghem, 1^{re} division, section A, 3^e feuille, parcelle n° 90w (partie) (coordonnées Lambert belge : x=153512, y = 167468).

Localisation : Cet exemplaire de ginkgo se trouve dans le jardin du 1555, chaussée de Wavre, à Auderghem.

Description sommaire : Partiellement visible de la voirie, ce ginkgo mesure 3.32 m de circonférence. Sa couronne s'étend sur une envergure d'environ 12 mètres, et il s'élève jusqu'à 26 mètres de hauteur. Il s'agit du plus gros exemplaire de ginkgo recensé sur le territoire communal.

Intérêt présenté par le bien selon les critères définis à l'article 206, 1° du Code bruxellois de l'aménagement du territoire :

Intérêt scientifique : Cet individu, probablement centenaire, présente des dimensions exceptionnelles (3.32m de circonférence à 1.50 m) : il est le plus gros exemplaire connu à ce jour pour la commune, et le quatrième plus gros exemplaire connu pour la Région. L'espèce étant dioïque (il existe des pieds mâles et des pieds femelles), cet exemplaire est une femelle comme en témoigne la présence de fruits dans sa couronne. Les femelles sont plus rares que les mâles étant donné qu'on les plante moins en raison l'odeur désagréable que dégage ses fruits lorsqu'ils sont matures.

Intérêt esthétique : Cet arbre possède une silhouette colonnaire, caractéristique de l'espèce et typique des exemplaires femelle de ginkgo. Il est très décoratif grâce à ses feuilles insolites. Partiellement visible de la voirie, cet exemplaire possède un tronc droit se subdivisant à environ 1.80 m en deux branches maîtresses élancées. Certaines branches ont été taillées du côté du 1557 chaussée de Wavre. Sa couronne se déploie sur une envergure d'environ 12 mètres.

Vu pour être annexé à l'arrêté du

11 MARS 2010


Le Ministre-Président du Gouvernement de la Région de Bruxelles-Capitale chargé des Pouvoirs locaux, de l'Aménagement du Territoire, des Monuments et Sites, de la Propreté publique et de la Coopération au développement ;

Copie certifiée conforme
Voor eensluidend afschrift

Chancellerie
Julien Compagnol
Kanselarij


Charles PICQUÉ

16 MARS 2010



BIJLAGE I VAN HET BESLUIT VAN DE BRUSSELSE HOOFDSTEDELIJKE REGERING TOT
INSCHRIJVING OP DE BEWAARLIJST ALS LANDSCHAP VAN DE GINKGO (*GINKGO BILOBA*)
GELEGEN WAVERSESTEENWEG 1555 TE OUDERGEM.

Kadastrale gegevens: Oudergem, 1^{ste} afdeling, sectie A, 3^{de} blad, perceel nr 90w (deel) (Belgische
coördinaten van Lambert x=153512, y = 167468)

Ligging : Dit exemplaar van ginkgo is gelegen in een tuin aan de Waversesteenweg 1555 te Oudergem.

Beknopte beschrijving : Deze ginkgo heeft een omtrek van 3.32m en is gedeeltelijk zichtbaar vanaf de
straat. Zijn kroon heeft een omtrek van zowat 12 meter en hij bereikt een hoogte van 26 meter. Het gaat om
de grootste ginkgo op het gemeentelijk grondgebied.

**Belang van het goed volgens de criteria bepaald in artikel 206, 1° van het Brussels wetboek van de
ruimtelijke ordening** :

Wetenschappelijk waarde : Dit exemplaar, wellicht een eeuw oud, heeft uitzonderlijke afmetingen (3.32
m omtrek op 1,50 m) : het is het grootste exemplaar tot op heden gekend voor de gemeente en het 4^e
grootste exemplaar binnen het gewest. Daar de soort tweehuizig is (er bestaan mannelijke en vrouwelijke
planten, is dit exemplaar vrouwelijk waarvan de vruchten getuigen in de kroon. De vrouwelijke
exemplaren zijn zeldzamer dan de mannelijke daar deze minder worden geplant omwille van de
onaangename geur die de vruchten verspreiden wanneer zij rijp zijn.

Esthetisch waarde : Deze boom heeft een kolomgestalte, welke kenmerkend is voor de soort en typisch
voor de vrouwelijke exemplaren van ginkgo. Het is een zeer decoratief exemplaar door de ongewone
bladeren. De boom is duidelijk zichtbaar vanaf de weg en de stam ervan splitst zich op 1.80 m op in twee
lange hoofdtakken. Sommige takken werden gesnoeid aan de kant van het nr. 1557 van de
Waversesteenweg. De kroon heeft een omtrek van ongeveer 12 meter.

Gezien om te worden gevoegd bij het besluit van


11 MARS 2010

De Minister-President van de Brusselse Hoofdstedelijke Regering, belast met Plaatselijke Besturen,
Ruimtelijke Ordening, Monumenten en Landschappen, Openbare Netheid en
Ontwikkelingssamenwerking,

Copie certifiée conforme
Voor eensluidend afschrift
Chancellerie
Julien Compagnol
Kanselarij

16 MARS 2010

Charles PICQUÉ

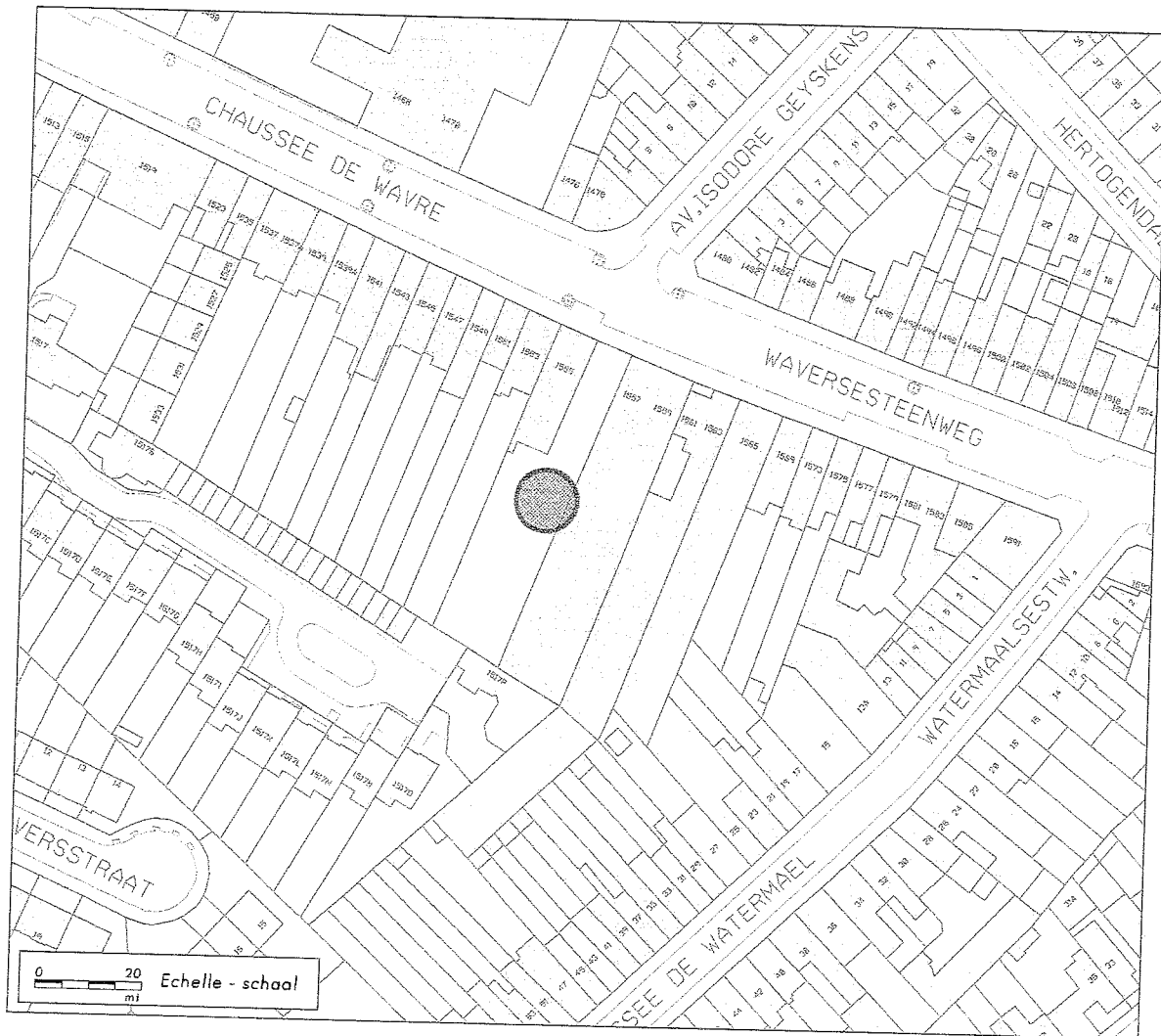


ANNEXE II A L'ARRETE DU
 GOUVERNEMENT DE LA REGION DE
 BRUXELLES-CAPITALE INSCRIVANT SUR
 LA LISTE DE SAUVEGARDE COMME SITE
 LE GINKGO (*GINKGO BILOBA*) SIS
 CHAUSSEE DE WAVRE 1555 A
 AUDERGHEM

BIJLAGE II VAN HET BESLUIT VAN DE
 BRUSSELSE HOOFDSTEDELIJKE
 REGERING TOT INSCHRIJVING OP DE
 BEWAARLIJST ALS LANDSCHAP VAN DE
 GINKGO (*GINKGO BILOBA*) GELEGEN
 WAVERSESTEENWEG 1555 TE OUDERGEM

DELIMITATION DU SITE

AFBAKENING VAN HET LANDSCHAP



Vu pour être annexé à l'arrêté du **11 MARS 2010** Gezien om te worden gevoegd bij het besluit van

Le Ministre-Président du Gouvernement de la Région de Bruxelles-Capitale, chargé des Pouvoirs locaux, de l'Aménagement du territoire, des Monuments et Sites, de la Propreté publique et de la Coopération au développement,

De Minister-President van de Brusselse Hoofdstedelijke Regering, belast met Plaatselijke Besturen, Ruimtelijke Ordening, Monumenten en Landschappen, Openbare Netheid en Ontwikkelingssamenwerking,

Copie certifiée conforme
 over eensluidend afschrift
 Chancellerie
 Julien Compagnol
 Kanselarij

Charles PICQUÉ
 11 MARS 2010

