

14
B

Arrêté du Gouvernement de la Région de Bruxelles-Capitale

Besluit van de Brusselse Hoofdstedelijke Regering

Arrêté du Gouvernement de la Région de Bruxelles-Capitale inscrivant sur la liste de sauvegarde comme site le hêtre pourpre (*Fagus sylvatica f. purpurea*) sis avenue de Floréal 67 à Uccle.

Besluit van de Brusselse Hoofdstedelijke Regering tot inschrijving op de bewaarlijst als landschap van de rode beuk (*Fagus sylvatica f. purpurea*) gelegen de Floreallaan 67 te Ukkel.

Le Gouvernement de la Région de Bruxelles-Capitale,

De Brusselse Hoofdstedelijke Regering,

Vu le Code bruxellois de l'Aménagement du Territoire, Titre V, De la Protection du Patrimoine Immobilier, notamment l'article 210 ;

Gelet op de Brussel Wetboek van de Ruimtelijke Ordening, Titel V, Bescherming van het onroerend erfgoed, inzonderheid op artikel 210;

Vu l'arrêté du Gouvernement de la Région de Bruxelles-Capitale du 11 mars 2010 entamant la procédure d'inscription sur la liste de sauvegarde comme site du hêtre pourpre (*Fagus sylvatica f. purpurea*) sis avenue de Floréal 67 à Uccle;

Gelet op het besluit van de Brusselse Hoofdstedelijke Regering van 11 maart 2010 houdende instelling van de procedure tot inschrijving op de bewaarlijst als landschap van de rode beuk (*Fagus sylvatica f. purpurea*) gelegen de Floreallaan 67 te Ukkel;

Considérant que le collège des Bourgmestre et Echevins de la commune d'Uccle n'a pas émis d'observations ;

Overwegende dat het College van Burgemeester en Schepenen van de gemeente Ukkel geen opmerkingen heeft gemaakt;

Considérant que le propriétaire n'a pas émis d'observations dans les délais prescrits dans l'article 210 §5 du CoBAT ;

Overwegende dat de eigenaar geen opmerkingen heeft meegedeeld binnen de termijn voorgeschreven in artikel 210 §5 van het BWRO;

Sur la proposition du Ministre-Président du Gouvernement de la Région de Bruxelles-Capitale,

Op de voordracht van de Minister-Président van de Brusselse Hoofdstedelijke Regering,

Après délibération,

Na beraadslaging,

Arrête:

Besluit:

Article 1er - Est inscrit sur la liste de sauvegarde comme site le hêtre pourpre (*Fagus sylvatica f. purpurea*) sis avenue de Floréal 67 à Uccle, connu au cadastre d'Uccle, 1^{ère} division, section B, 1^{ère} feuille, parcelle n° 212t5 (partie) (coordonnées Lambert belge : x=148232, y= 166448), en raison de son intérêt scientifique et esthétique, précisé dans l'annexe I du présent arrêté.


Artikel 1 - Wordt ingeschreven op de bewaarlijst als landschap de rode beuk (*Fagus sylvatica f. purpurea*) gelegen de Floreallaan 67 te Ukkel, 1^{ste} afdeling, sectie B, 1^{ste} blad perceel nr. 212t5 (deel) (Belgische coördinaten van Lambert: x=148232, y= 166448), wegens zijn wetenschappelijke en esthetische waarde, zoals nader bepaald in bijlage I gevoegd bij dit besluit.

La délimitation du site est reprise sur le plan figurant à l'annexe II du présent arrêté.

De afbakening van het landschap wordt aangeduid op het plan in bijlage II van dit besluit.

Art. 2 - Les conditions particulières de conservation sont les suivantes :

Art. 2 - De bijzondere behoudsvoorwaarden zijn de volgende :



De afbakening van het landschap wordt aangeduid op het plan in bijlage II van dit besluit.

Chancellerie
Julien Compennol
Kanselarij

2011



Arrêté du Gouvernement de la Région
de Bruxelles-Capitale

- a) L'allumage de feux ainsi que l'utilisation, l'entreposage ou la fabrication de substances nocives au développement et à la croissance des plantations, de la faune et de la flore ou nuisibles à la qualité des eaux est prohibé.
- b) Le dépôt et le stockage de matériaux, débris, détritus et déchets de toute nature sont prohibés.
- c) Tous déblais et remblais sont interdits sous la couronne de l'arbre.
- d) Le forage ou le carottage du tronc ou de toute autre partie de l'arbre est interdit.
- e) Toute intervention qui consiste à sectionner, arracher ou porter atteinte aux racines de l'arbre est interdite.
- f) L'entretien normal de l'arbre est obligatoire. On définit l'entretien normal par la taille des branches mortes ou blessées et dont le diamètre de la section à leur insertion ne dépasse pas 12 cm.

Art. 3 - Le Ministre qui a les monuments et sites dans ses attributions est chargé de l'exécution du présent arrêté.

Bruxelles,

31 MARS 2011

Pour le Gouvernement de la Région de
Bruxelles-Capitale,

Le Ministre-Président du Gouvernement de la Région de Bruxelles-Capitale chargé des Pouvoirs locaux, de l'Aménagement du Territoire, des Monuments et Sites, de la Propreté publique et de la Coopération au développement et de la Statistique régionale,

Besluit van de Brusselse
Hoofdstedelijke Regering

- a) Het aansteken van vuren evenals het gebruik, de opslag of de fabricatie van stoffen die schadelijk zijn voor de ontwikkeling en de groei van planten, van de fauna en de flora of voor de waterkwaliteit zijn verboden.
- b) Het storten en de opslag van materialen, resten, vuilnis en afval van om het even welke aard zijn verboden.
- c) Alle Afgravingen en ophogingen zijn verboden onder de kroon van de boom.
- d) Het boren of het kernen van de stam of van een ander deel van de boom is verboden.
- e) Iedere interventie die erin bestaat de wortels van de boom af te snijden, af te rukken of aan te tasten is verboden.
- f) Het normaal onderhoud van de boom is verplicht. Het normaal onderhoud wordt gedefinieerd als het snoeien van de dode of gekwetste takken en waarvan de diameter van het afsnijden bij de aanhechting niet de 12 cm overschrijdt.


Art. 3 - De Minister bevoegd voor de monumenten en landschappen, is belast met de uitvoering van dit besluit.

Brussel,

31 MARS 2011

Voor de Brusselse Hoofdstedelijke
Regering,

De Minister-President van de Brusselse Hoofdstedelijke Regering belast met Plaatselijke Besturen, Ruimtelijke Ordening, Monumenten en Landschappen, Openbare Netheid en Ontwikkelingssamenwerking, en Gewestelijke Statistiek,



Copie certifiée conforme
Voor eenstelligend afschrift

Chancellerie
Julien Compernel
Kanselarij

07 APR. 2011

ANNEXE I A L'ARRETE DU GOUVERNEMENT DE LA REGION DE BRUXELLES-CAPITALE INSCRIVANT SUR LA LISTE DE SAUVEGARDE COMME SITE LE HETRE POURPRE (*FAGUS SYLVATICA F. PURPUREA*) SIS AVENUE DE FLOREAL 67 A UCCLE.

Réf. cadastrale : 1^{ère} division, section B, 1^{ère} feuille, parcelle n° 212t5 (partie) (coordonnées Lambert belge : x= 148232, y= 166448).

Localisation : Ce hêtre se situe dans le jardin d'une propriété privée située avenue de Floréal, 67 à Uccle.

Description sommaire : Ce hêtre pourpre présente une circonférence de 411 cm (2006), pour une hauteur de fût de 4 mètres. Sa couronne se déploie sur une envergure de près de 20 mètres. Il se situe en fond de parcelle.

Intérêt présenté par le bien selon les critères définis à l'article 206, 1° du Code bruxellois de l'aménagement du territoire :

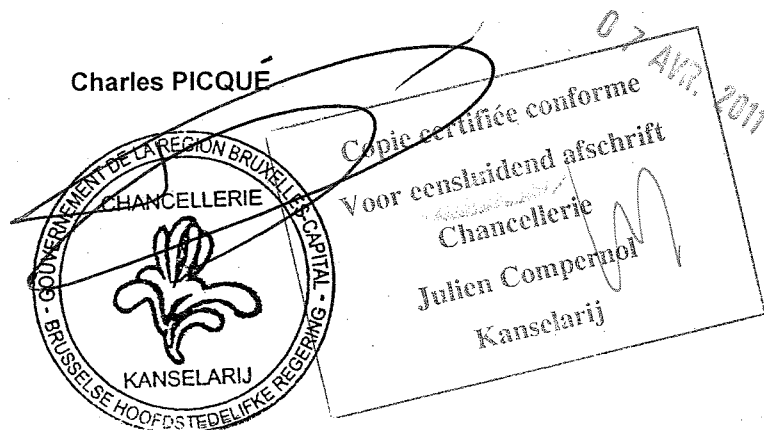
Intérêt scientifique : Le hêtre pourpre est une essence de choix pour l'ornementation des parcs et jardins ; on le rencontre fréquemment à Bruxelles. Cet exemplaire au tronc droit et massif d'une circonférence de plus de 4 mètres fait partie des plus gros hêtres pourpres recensés en intérieur d'îlot sur le territoire d'Uccle. Il pourrait faire partie d'une ancienne campagne lotie au début du siècle dernier.

Intérêt esthétique : Ce hêtre monumental se situe dans le fond du jardin de l'habitation et il a pu développer un port typique de l'espèce. Sa silhouette équilibrée marque l'entièreté de l'îlot tant par sa hauteur que par l'envergure de sa couronne. Partiellement visible de la voirie, il rappelle le caractère vert de la commune d'Uccle.

Vu pour être annexé à l'arrêté du

31 MARS 2011

Le Ministre-Président du Gouvernement de la Région de Bruxelles-Capitale chargé des Pouvoirs locaux, de l'Aménagement du Territoire, des Monuments et Sites, de la Propreté publique et de la Coopération au développement et de la Statistique régionale ;



BIJLAGE I VAN HET BESLUIT VAN DE BRUSSELSE HOOFDSTEDELIJKE REGERING TOT
INSCHRIJVING OP DE BEWAARLIJST ALS LANDSCHAP VAN DE RODE BEUK (*FAGUS SYLVATICA F.*
PURPUREA) GELEGEN DE FLOREALLAAN 67 TE UKKEL.

Kadastrale gegevens : 1^{ste} afdeling, sectie B, 1^{ste} blad perceel nr. 212t5 (deel) (Belgische coördinaten van Lambert : x= 148232, y= 166448).

Ligging : Deze beuk bevindt zich in de tuin van een privé-eigendom, gelegen Floréallaan 67 in Ukkel.

Beknopte beschrijving: Deze rode beuk heeft een omtrek van 411 cm (2006) en een stamhoogte van 4 meter. Zijn kroon reikt tot bijna 20 meter breedte. Hij bevindt zich achteraan op het perceel.

Belang van het goed volgens de criteria, bepaald in artikel 206, 1^o van het Brussels Wetboek voor Ruimtelijke Ordening :


Wetenschappelijk waarde : De rode beuk is een uitgelezen soort voor de verfraaiing van parken en tuinen; in Brussel komt hij veel voor. Dit exemplaar met rechte en massieve stam met een omtrek van meer dan 4 meter, behoort tot de dikste rode beuken die in binnenterreinen op het grondgebied Ukkel werden geïnventariseerd. Hij kan deel hebben uitgemaakt van een stuk land op de buiten, dat in het begin van vorige eeuw werd verkaveld.

Esthetisch waarde : Deze indrukwekkende beuk bevindt zich achteraan in de tuin van de woning en hij heeft een groeiwijze kunnen ontwikkelen die typisch is voor deze soort. Zijn evenwichtige silhouet drukt zijn stempel op het hele huizenblok, zowel door zijn hoogte als door de omvang van zijn kroon. Hij is vanaf de openbare weg gedeeltelijk zichtbaar en herinnert aan het groene karakter van Ukkel.

Gezien om te worden gevoegd bij het besluit van

31 MARS 2011

De Minister-President van de Brusselse Hoofdstedelijke Regering belast met Plaatselijke Besturen, Ruimtelijke Ordening, Monumenten en Landschappen, Openbare Netheid en Ontwikkelingssamenwerking, en Gewestelijke Statistiek,



ANNEXE II A L'ARRETE DU
GOUVERNEMENT INSCRIVANT SUR LA
LISTE DE SAUVEGARDE COMME SITE LE
HETRE POURPRE (*FAGUS SYLVATICA F.*
PURPUREA) SIS AVENUE DE FLOREAL 67 A
UCCLE.

BIJLAGE II VAN HET BESLUIT VAN DE
BRUSSELSE HOOFDSTEDELIJKE REGERING
TOT INSCHRIJVING OP DE BEWAARLIJST ALS
LANDSCHAP VAN DE RODE BEUK (*FAGUS*
SYLVATICA F. PURPUREA) GELEGEN DE
FLOREALLAAN 67 TE UKKEL.

DELIMITATION DU SITE

AFBAKENING VAN HET LANDSCHAP



Vu pour être annexé à l'arrêté du

Gezien om te worden gevoegd bij het besluit van

3 1 MARS 2011

3 1 MARS 2011

Le Ministre-Président du Gouvernement de la
Région de Bruxelles-Capitale chargé des
Pouvoirs locaux, de l'Aménagement du
Territoire, des Monuments et Sites, de la
Propreté publique et de la Coopération au
développement et de la Statistique régionale

De Minister-President van de Brusselse
Hoofdstedelijke Regering belast met
Plaatselijke Besturen, Ruimtelijke Ordening,
Monumenten en Landschappen, Openbare
Netheid en Ontwikkelingssamenwerking, en
Gewestelijke Statistiek,

Copie certifiée conforme
Voor eensluidend afschrift

Chancellerie
Julien Compere
Kanselarij

